YAPI KULLANMA İZİN BELGESİ

Yapı Sahibinin

Yapı Müteahhidinin

Şantiye Şefinin

Dalga Düzenlemesi Kısmına İlişkin Özellikler

Yapı İle İlgili Özellikler

Yapıdan Tahliye Özellikleri

Yapının Ölüm Rüzgârları İçin Verilen Yapı Kullanma İzin Belgesinin

Konut İle İlgili Özellikler

NET KURUMSAL GAYRİMENKUL DEĞERLEME VE DANIŞMANLIK A.Ş.
Esatlıyol Mh. Sular Sk. No:17/1 Yenimahalle/ANKARA
Tel: 0312 467 00 81 Fax: 0312 467 00 34
www.netgd.com.tr Sermaye: 14.000.000,00 TL
Tic.Sic.No: 256695 Mersis No: 0521854033000019
Maltepe Vergi Dairesi 631 054 9389

YAPI KULLANMA İZİN BELGESİ

297/21F

Yapı Sahibinin

Yapı Müteahhidinin

Şantiye Şefinin

Ruhsat Düzenlenen Kısmına İlişkin Çalışmalar

Yapı İle İlgili Özellikler

Yapının Teknik Özellikleri

Yapının Bilen Kısmının İçin Verilen Yapı Kullanma İzin Bilgisinin

Ruhsat İle İlgili Özellikler

NET KURUMSAL GAYRİMENKUL DEĞERLEME VE DANIŞMANLIK A.Ş.
Emniyet Mh. Sanır Sk. No:17/1 Yenimahalle/ANKARA
Tel:0312 467 00 34 Fax:0312 467 00 34
www.netgd.com.tr Sermaye:10.000.000,00 TL
Tic.Sic.No:256030 Mersis No:0031854930900019
Maltepe Vergi Dairesi 631 054 9389

YAPI KULLANMA İZİN BELGESİ

296 / 2017

Yapı Sahibinin

Yapı Müteahhidinin

Şantiye Şefinin

Belge Düzenlenen Kısmla İlgili Özellikler

Yapı İle İlgili Özellikler

Yapının Teknik Özellikleri

Yapının Bitmiş Kısmları İçin Verilen Yapı Kullanma İzin Belgesinin

Konut İle İlgili Özellikler

NET KURUMSAL GAYRİMENKUL DEĞERLEME VE DANIŞMANLIK A.Ş.
Esentepe Mh. Sinar Sk. No:1/11 Yenimahalle/ANKARA
Tel:0312 467 00 61 Fax:0312 467 00 34
www.netgyl.com.tr Sermaye:14.000.000,00 TL
Ticaret No:364696 Mersis No:0631054918600019
Malepe Vergi Dairesi 631 054 9189

YAPI KULLANMA İZİN BELGESİ

12277243

26-04-2017

295/2017

Yapı Sahibinin

Yapı Müteahhidinin

Şantiye Şefinin

Belge Düzenlenen Kısımla İlgili Ölçüleri

Yapı İle İlgili Özellikler

Yapının Teknik Özellikleri

Yapının Ölçü Kısımları İçin Verilen Yapı Kullanma İzin Belgelerin

Konut İle İlgili Özellikler

NET KURUMSAL GAYRİMENKUL DEĞERLEME VE DANIŞMANLIK A.Ş.
Emniyet Mh. Sağlı Sk. No:2/3 Yenimahalle/ANKARA
Tel:0312 467 00 01 Fax:0312 467 00 04
www.netgd.com.tr Sermaye:14.000.000,00 TL
Tic.Sic.No:256505 Mersis No:0631054193400019
Maltepe Vergi Dairesi 631 054 9369

YAPI KULLANMA İZİN BELGESİ

Yapı Sahibinin

Yapı Müteahhidinin

Denetim Şefinin

Yapı Kullanım Kısmına İlişkin Özellikler

Yapıya İlişkin Özellikler

Yapının Teknik Özellikleri

Yapının Ortak Kullanım Kısımlarına İlişkin Verilen Yapı Kullanma İzin Belgesinin

Konut İle İlgili Özellikler

NET KURUMSAL GAYRİMENKUL DEĞERLEME VE DANIŞMANLIK A.Ş.
Emniyet Mh. Sinar Sk. No:17/1 Yenimahalle/ANKARA
Tel:0312 497 00 66 Fax:0312 497 00 34
www.netgd.com.tr Sermaye:14.000.000,00 TL
Tic.Sic.No:156696 Mersis No:0631854938000019
Maltepe Vergi Dairesi 631 054 3389

YAPI KULLANMA İZİN BELGESİ

Yapı Sahibinin

Yapı Müteahhidinin

Santiye Şefinin

Belge Düzenlenişi Kısmına İlişkin Özellikler

Yapı İle İlgili Özellikler

Yapının Teknik Özellikleri

Yapının Bitmiş Kısmının İşler Vasıfta Yapı Kullanma İzin Bilgilerin

Konut İle İlgili Özellikler

NET KURUMSAL GAYRİMENKUL DEĞERLEME VE DANIŞMANLIK A.Ş.
Emniyet Mh. Siner Sk. No:37/1 Yenimahalle/ANKARA
Tel:0312 467 00 61 Fax:0312 467 00 54
www.nrdgd.com.tr Sermaye:14.000.000,00 TL
Tic.Sic.No:255006 Mersis No:0831045431500015
Maltepe Vergi Dairesi 631 054 0289

YAPI KULLANMA İZİN BELGESİ

Yapı Sahibinin

Yapı Müteahhidinin

Sertifiye Şefi'nin

Belge Düzenlenen Kısmıla İlgili Özellikler

Yapı İle İlgili Özellikler

Yapının Teknik Özellikleri

Yapının Biten Kısımları İçin Varilan Yapı Kullanma İzin Bilgisinin

Konut İle İlgili Özellikler

NET KURUMSAL GAYRİMENKUL DEĞERLEME VE DANIŞMANLIK A.Ş.
Esentepe Mh. Sıraselviler Cad. No:171 Yenimahalle/ANKARA
Tel:0312 467 00 61 Faks:0312 467 00 34
www.netgyd.com.tr Sermaye: 14.000.000,00 TL
Ticaret Sicil No: 256686 Mersis No:0631054030100019
Maltepe Vergi Dairesi 631 054 9369

YAPI KULLANMA İZİN BELGESİ

Yapı Sahibinin

Yapı Müteahhidinin

Şantiye Şefinin

Belge Düzenlenen Kısmla İlgili Özellikler

Yapıyı İlgili Özellikler

Yapının Teknik Özellikleri

Yapının Mülke Kısmından İşin Verilen Yapı Kullanma İzin Bilgisinin

Kısmı İle İlgili Özellikler

YAPI KULLANMA İZİN BELGESİ

14744312

28/12/2017

Yapı Sahibinin

Yapı Müteahhidinin

Sorumlu Şefinin

Belge Düzenlenen Kısımla İlgili Özellikler

Yapı İle İlgili Özellikler

Yapının Teknik Özellikleri

Yapının Bitişi Kısmının İçin Verilen Yapı Kullanma İzin Bilgilerin

Konut İle İlgili Özellikler

NET KURUMSAL GAYRİMENKUL DEĞERLEME VE DANIŞMANLIK A.Ş.
Emniyet Mh. Sıhat Sk. No:27/1 Yenimahalle/ANKARA
Tel:0312 447 00 61 Fax:0312 447 00 24
www.netgd.com.tr Sermaye: 14.000.000,00 TL
Ticaret No:298606 Mersis No:0831054933800019
Maltepe Vergi Dairesi:831 054 5369

YAPI KULLANMA İZİN BELGESİ

Yapı Sahibinin

Yapı Müteahhidinin

Şantiye Şefinin

Deniz Düzeninin Korunmasına İlişkin Özellikler

Yapı İle İlgili Özellikler

Yapının Teknik Özellikleri

Yapının Bitişe Kısmen İçin Verilen Yapı Kullanma İzin Bilgilerin

Konut İle İlgili Özellikler

NET KURUMSAL GAYRİMENKUL DEĞERLEME VE DANIŞMANLIK A.Ş.
Emniyet Mh. Sanı Sk. No:17/1 Kızılay/ANKARA
Tel:0312 467 09 01 Fax:0312 467 09 34
www.netgd.com.tr Sermaye:14.000,000,00 TL
Tic.Sic.No:256096 Mersis No:0531054938000019
Maltepe Vergi Dairesi 631 054 9389

YAPI KULLANMA İZİN BELGESİ

Yapı Sahibinin

Yapı Müteahhidinin

Sürveyan Şeninin

Belge Düzenlenen Kısmla İlgili Özellikler

Yapı İle İlgili Özellikler

Yapının Teknik Özellikleri

Yapının Bitişe Kullanılan İşm. Verilen Yapı Kullanma İzni Bilgileri

Kısmı İle İlgili Özellikler

NET KURUMSAL GAYRİMENKUL DEĞERLEME VE DANIŞMANLIK A.Ş.
Emniyet Mh. Sinar Sk. No:7/1 Yenimahalle/ANKARA
Tel:0312 467 00 41 Fax:0312 467 00 24
www.netgd.com.tr Sermaye:14.000.000,00 TL
Ticaret No:256696 Mersis No:0621054030100019
Maltepe Vergi Dairesi 631 054 9389

YAPI KULLANMA İZİN BELGESİ

Yapı Sahibinin

Yapı Müteahhidinin

Şantiye Şefinin

Belge Düzenlenen Kısmla İlgili Özellikler

Yapı İle İlgili Özellikler

Yapının Teknik Özellikleri

Yapının Biten Kısmından İçin Verilen Yapı Kullanma İzin Bilgisinin

Konut İle İlgili Özellikler

YAPI KULLANMA İZİN BELGESİ

Yapı Sahibinin

Yapı Müteahhidinin

Şantiye Şefinin

Belgeyi Düzenleyen Kurula İlişkin Özellikler

Yapı İle İlgili Özellikler

Yapının Teknik Özellikleri

Yapının Bina Kısımları İçin Verilen Yapı Kullanma İzin Bilgisinin

Konut İle İlgili Özellikler

NET KURUMSAL GAYRİMENKUL DEĞERLEME VE DANIŞMANLIK A.Ş.
Emniyet Mh. Sıra Sk. No:12/1 Yenimahalle/ANKARA
Tel:0312 467 90 01 Fax:0312 467 90 26
www.netgd.com.tr Sermaye:14.000.000,00 TL
Ticaret Sicil No:298696 Mersis No:0316054033000019
Maltepe Vergi Dairesi 531 054 9369

YAPI KULLANMA İZİN BELGESİ

25-Ağu-2017 | 299/2017

Yapı Sahibinin

Yapı Müteahhidinin

Sorumlu Şefinin

Belge Düzenlenen Kısmla İlgili Özellikler

Yapı İle İlgili Özellikler

Yapının Teknik Özellikleri

Yapının Bitişi Kısmen İçin Verilen Yapı Kullanma İzin Bilgileri

Kısmi İle İlgili Özellikler

NET KURUMSAL GAYRİMENKUL DEĞERLEME VE DANIŞMANLIK A.Ş.
Emniyet Mh. Sınıflık No:12/1 Yenimahalle/ANKARA
Tel:0312 467 00 01 Fax:0312 467 00 34
www.netgd.com.tr/Sermaye:14.000.000,00 TL
Tic.Sic.No:266606/Mersis No:0331054010000019
Malkapı Vergi Dairesi 831 054 0389

YAPI KULLANMA İZİN BELGESİ

Yapı Sahibinin

Yapı Müteahhitinin

Şantiye Şefinin

Belge Düzenlenen Kısmla İlgili Özellikler

Yapı İle İlgili Özellikler

Yapının Teknik Özellikleri

Yapının Bitmiş Kısmları İçin Verilen Yapı Kullanma İzin Bilgileri

Kısmı İle İlgili Özellikler

NET KURUMSAL GAYRİMENKUL DEĞERLEME VE DANIŞMANLIK A.Ş.
Emniyet Mh. Sınır Sk. No:1/11 Yenimahalle/ANKARA
Tel:0312 467 00 01 Fax:0312 467 00 54
www.netgd.com.tr Sermaye:14.000.000,00 TL
T.Ticaret No:260096-Mersis No:0321054020200019
Mutaşa Vergi Dairesi 631 054 9389

YAPI KULLANMA İZİN BELGESİ

Yapı Sahibinin

Yapı Müteahhidinin

Şantiye Şefinin

Belge Düzenlenen Konuta İlgili Özellikler

Yapı İle İlgili Özellikler

Yapının Teknik Özellikleri

Yapılan Ölçüm Kontrolleri İçin Verilen Yapı Kullanma İzin Bilgileri

Konut İle İlgili Özellikler

NET KURUMSAL GAYRİMENKUL DEĞERLEME VE DANIŞMANLIK A.Ş.
Emniyet Mh. Sinar Sk. No:17/1 Yenimahalle/ANKARA
Tel:0312 407 00 61 Fax:0312 407 00 36
www.netgd.com.tr Sermaye:14.000.000,00 TL
T.C.Sic.No:266606 Mersis No:0831055924000019
Maltepe Vergi Dairesi 036 056 9389

ENERJİ KİMLİK BELGESİ

Binanın

Tipi	: Apartman
İnşaat Yılı	:
Kapalı Kullanma Alanı	: 11.768,00
Ada, Parsel	: 111328/11
Adresi	: Hacılar Mah. 980/1 Sk. No:1/1 Gölbaşı/ANKARA

Bina Sahibinin

Adı Soyadı	: Selim Akın,Akfen İnş. Tur ve Tic A.Ş. ve Ort. İncek Loft Ait Blok
Adresi	: Gölbaşı/ANKARA

Müşterek Tesisatların Sahibi (gerekliyse)

Adı Soyadı	:
Adresi	:

Binanın Resmi

Enerji Performansı

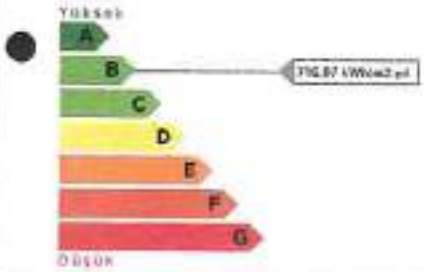

Sera Gazı Emisyonu



Yenilenebilir Enerji Kullanım Oranı

%0,00

Enerji Kullanım Alanı	Kullanılan Sistem	Yıllık Enerji Tüketimleri			Sınıfı
		Birincil (kWh/yıl)	Birincil (kWh/yıl)	Kullanım Alanı Başına (kWh/m2 yıl)	
TOPLAM		8.437.325,59	9.118.500,07	716,97	A B C D E F G
ISITMA	Isıtma Sistemi	7.747.350,44	7.747.350,44	658,34	A B C D E F G
TEKNİK SICAK SU	ak Su Sistemi, Sıcak Su Sist	189.111,56	189.111,56	16,07	A B C D E F G
SOĞUTMA	ıtma Sistemi, Soğutma Sist	422.897,41	997.825,49	35,93	A B C D E F G
HAVALANDIRMA		0,00	0,00	0,00	
AYDINLATMA	luorasan, Kompakt floresa	78.056,18	184.212,58	6,63	A B C D E F G

Açıklamalar

Belgenin

Numarası	: 5547E138ACA7
Veriliş Tarihi	: 23.07.2014
Son Geçerlilik Tarihi	: 24.07.2024

Belgeyi Düzenleyenin

Adı Soyadı	: AHMED SAMİ ÜNAL
Firması	: HASAN Erdoğan
Oda Sicil No:u	: MMO-41-0238

NET KURUMSAL GAYRİMENKUL DEĞERLEME VE DANIŞMANLIK A.Ş.
Emniyet Mh. Sinar Sk. No:1/1 Yenimahalle/ANKARA
Tel:0312 467 00 61 Fax:0312 467 00 24
www.netgd.com.tr Sermaye: 14.000,000.00 TL
Tic.Sic.No:266608 Mersis No:0531059310900019
Maltepe Vergi Dairesi 031 054 0388

NET KURUMSAL GAYRİMENKUL DEĞERLEME VE DANIŞMANLIK A.Ş.
Ersoy Mh. Sinir Sk. No:17/1 Yenimahalle/ANKARA
Tel:0312 467 00 61 Fax:0312 467 00 34
www.netgd.com.tr Sermaye:11.000.000,00 TL
Tic.Sic.No:258696 Mersis No:0631056931500019
Mallepe Vergi Daireni 631 056 9369

NET KURUMSAL GAYRİMENKUL DEĞERLEME VE DANIŞMANLIK A.Ş.
Esenlyel Mh. Sinar Sk. No:17/1 Çankaya/ANKARA
Tel:0312 467 00 61 Fax:0312 467 00 34
www.netgd.com.tr Sermaye:14.000,000.00 TL
Ticaret No:256606 Mersis No:0311084034000018
Maltepe Vergi Dairesi 631 054 0369

Konut Tipolojileri

- **5,5+1 Dubleks Katta Konut**

NET KURUMSAL GAYRİMENKUL DEĞERLEME VE DANIŞMANLIK A.Ş.
Emniyet Mh. Sinir Sk. No:17/1 Yenimahalle/ANKARA
Tel:0312 467 00 61 Fax:0312 467 00 34
www.netgd.com.tr Sermaye: 14.808.000,00 TL.
Ticaret Sicil No:256696 Mersis No:0631054938800009
Maltepe Vergi Dairesi 631 054 9380

- **2,5+1 Katta Konut**

NET KURUMSAL GAYRİMENKUL
DEĞERLEME VE DANIŞMANLIK A.Ş.
Emniyet Mh. Sinan Sk. No:17/1 Yenimahalle/ANKARA
Tel:0312 407 00 61 Fax:0312 407 00 34
www.netgd.com.tr Sermaye:14.000.000,00 TL.
Tic.Sic.No:250696 Mersis No:0531034318000019
Makapa Vergi Dairesi 631 054 3389

- **3 +1 Katta Konut**

NET KURUMSAL GAYRİMENKUL
DEĞERLEME VE DANIŞMANLIK A.Ş.
Emniyet Mh. Sınır Sk. No:1/10 Yenimahalle/ANKARA
Tel:0312 467 00 61 Fax:0312 467 00 34
www.netgri.com.tr Sermaye:14,000,000,00 TL
Tic.Sic.No:256026 Mersis No:0631054032500039
Maltepe Vergi Dairesi 631 054 9383

- **4+1 Katta Konut**

NET KURUMSAL GAYRİMENKUL
DEĞERLEME VE DANIŞMANLIK A.Ş.
Emniyet Mh. Sinir Sk. No:17/1 Yenimahalle/ANKARA
Tel:0312 467 00 01 Fax:0312 467 00 34
www.netgyl.com.tr Sermaye:14.000.000,00 TL
Tic.Sic.No:250098 Mersis No:0631054023000010
Maltepe Vergi Dairesi 631 054 0329

NET KURUMSAL GAYRİMENKUL
DEĞERLEME VE DANIŞMANLIK A.Ş.
Emniyet Mh. Sanat Sk. No:17/1 Yenimahalle/ANKARA
Tel:0312 467 09 01 Fax:0312 467 09 34
www.netgd.com.tr Sermaye:14.000.000,00 TL
Tic.Sic.No:256600 Mersis No:0331855033900019
Maltepe Vergi Dairesi 631 054 5369

SPL

Tarih : 13.07.2017 No : 46713

GAYRİMENKUL DEĞERLEME LİSANSI

Sermaye Piyasası Kurulu'nun "Sermaye Piyasasında Faaliyette Bulunanlar İçin Lisanslama ve Sicil Tutmaya İlişkin Esaslar Hakkında Tebliğ"i (VIII-128.7) uyarınca

Burak BARIŞ

Gayrimenkul Değerleme Lisansını almaya hak kazanmıştır.

Lütfü TANLIOĞLU
LİSANSLAMA VE SİCİL MÜDÜRÜ

Tuba ERTUĞAY YILDIZ
GENEL MÜDÜR

SPL

Tarih : 19.07.2017 No : 46622

GAYRİMENKUL DEĞERLEME LİSANSI

Sermaye Piyasası Kurulu'nun "Sermaye Piyasasında Faaliyette Bulunanlar İçin Lisanslama ve Sicil Tutmaya İlişkin Esaslar Hakkında Tebliğ"i (VIII-128.7) uyarınca

Raci Gökcehan SONER

Gayrimenkul Değerleme Lisansını almaya hak kazanmıştır.

Efecan HANLIOĞLU
LİSANSLAMA VE SİCİL MÜDÜRÜ

Tuba ERTUĞAY YILDIZ
GENEL MÜDÜR

TSPAKB TÜRKİYE SERMAYE PİYASASI ARACI KURULUŞLARI BİRLİĞİ

Tarih : 09.08.2010 No : 401418

GAYRİMENKUL DEĞERLEME UZMANLIĞI LİSANSI

Sermaye Piyasası Kurulu'nun Seri: VIII, No:34 sayılı "Sermaye Piyasasında Faaliyette Bulunanlar İçin Lisanslama ve Sicil Tutmaya İlişkin Esaslar Hakkında Tebliğ"i uyarınca

Erdeniz BALIKÇIOĞLU

Gayrimenkul Değerleme Uzmanlığı Lisansını almaya hak kazanmıştır.

İlkay ARIKAN
GENEL SEKRETER

E.Nevzat ÖZTANGUT
BAŞKAN

NET KURUMSAL GAYRİMENKUL DEĞERLEME VE DANIŞMANLIK A.Ş.
Emniyet Mh. Suar Sk. No:17/1 Yenimahalle/ANKARA
Tel:0312 467 00 69 Fax:0312 467 00 34
www.netgd.com.tr Sermaye: 14.000.000,00 TL
Ticaret Sicil No: 258696 Mersis No:0631054930400019
Melterpa Vergi Dairesi 631 054 9389

TDUB

MESLEKİ TECRÜBE BELGESİ

Belge Tarihi: 02.08.2019 Belge No: 2019-01.1376

Sayın Erdeniz BALIKÇIOĞLU

(T.C. Kimlik No: 25039108640 - Lisans No: 401416)

Sermaye Piyasası Kurulu tarafından gayrimenkul değerleme alanındaki tecrübenin kontrolüne ilişkin belirlenen ilke ve esaslar çerçevesinde **"Sorumlu Değerleme Uzmanı"** olmak için aranan 5 (beş) yıllık mesleki tecrübe şartını sağladığınız tespit edilmiştir.

Doruk KARŞI
Genel Sekreter

Ercan AYDOĞDU
Başkan

TDUB

MESLEKİ TECRÜBE BELGESİ

Belge Tarihi: 07.02.2019 Belge No: 2019-01.1056

Sayın Raci Gökcehan SONER

(T.C. Kimlik No: 43533027186- Lisans No: 404522)

Sermaye Piyasası Kurulu tarafından gayrimenkul değerleme alanındaki tecrübenin kontrolüne ilişkin belirlenen ilke ve esaslar çerçevesinde **"Sorumlu Değerleme Uzmanı"** olmak için aranan 5 (beş) yıllık mesleki tecrübe şartını sağladığınız tespit edilmiştir.

Doruk KARŞI
Genel Sekreter

Şinasi BAYRAKTAR
Başkan

TDUB

MESLEKİ TECRÜBE BELGESİ

Belge Tarihi: 20.08.2020 Belge No: 2019-02.6861

Sayın Burak BARIŞ

(T.C. Kimlik No: 12545206802 - Lisans No: 400713)

Sermaye Piyasası Kurulu tarafından gayrimenkul değerleme alanındaki tecrübenin kontrolüne ilişkin belirlenen ilke ve esaslar çerçevesinde **"Gayrimenkul Değerleme Uzmanı"** olmak için aranan 3 (üç) yıllık mesleki tecrübe şartını sağladığınız tespit edilmiştir.

Doruk KARŞI
Genel Sekreter

Ercan AYDOĞDU
Başkan

NET KURUMSAL GAYRİMENKUL DEĞERLEME VE DANIŞMANLIK A.Ş.
Emniyet Mh. Sami Sk. No:17/3 Yenimahalle/ANKARA
Tel:0312 467 00 01 Fax:0312 467 01 34
www.netgd.com.tr Sermaye:14.000.000,00 TL
Ticaret Sic. No: 256036 Vergi No: 6310540325000019
Maltepe Vergi Dairesi 631 054 0389

NET KURUMSAL GAYRİMENKUL DEĞERLEME VE DANIŞMANLIK A.Ş.

Gayrimenkul Değerleme Raporu

NET KURUMSAL GAYRİMENKUL DEĞERLEME VE DANIŞMANLIK A.Ş.

Özel 2023 - 1283

Ekim, 2023

Talep Sahibi	AKFEN İNŞAAT TURİZM VE TİCARET A.Ş
Raporu Düzenleyen	Net Kurumsal Gayrimenkul Değerleme ve Danışmanlık A.Ş.
Rapor Tarihi	02.10.2023
Değer Tarihi	29.09.2023
Rapor Numarası	Özel 2023 - 1283
Raporun Konusu	Gayrimenkul Piyasa Değer Tespiti
Değerleme Konusu ve Kapsamı	Ankara İli, Gölbaşı İlçesi, İncek-İmar Mahallesi, 111209 Ada 5 parsel "Arsa" vasıflı gayrimenkulün piyasa değerinin tespitini içeren, SPK mevzuatı kapsamında hazırlanmış gayrimenkul değerleme raporudur.

↗ İş bu rapor, Kırk Dört (44) sayfadan oluşmaktadır ve ekleriyle bir bütündür.

↗ Bu Rapor, Sermaye Piyasası Kurulu'nun III-62.3 sayılı "Sermaye Piyasasında Faaliyette Bulunacak Gayrimenkul Değerleme Kuruluşları Hakkında Tebliğ" hükümleri ile bu tebliğ ekinde yer alan "Değerleme Raporlarında Bulunması Gereken Asgari Hususlar" çerçevesinde Tebliğin 1 inci maddesi ikinci fıkrası kapsamında hazırlanmıştır.

NET KURUMSAL GAYRİMENKUL DEĞERLEME VE DANIŞMANLIK A.Ş.

İÇİNDEKİLER

YÖNETİCİ ÖZETİ 5

1. RAPOR BİLGİLERİ 6

1.1 Değerleme Tarihi, Rapor Tarihi ve Rapor Numarası 6

1.2 Değerlemenin Amacı 6

1.3 Rapor Kapsamı (SPK Mevzuatı Kapsamında Olup Olmadığı) 6

1.4 Dayanak Sözleşme Tarih ve Numarası 6

1.5 Raporu Hazırlayanlar ve Sorumlu Değerleme Uzmanı 6

1.6 Değerleme Konusu Gayrimenkul İçin Şirketimiz Tarafından Daha Önceki Tarihlerde Yapılan Son Üç Değerlemeye İlişkin Bilgiler 6

2. DEĞERLEME ŞİRKETİ (KURULUŞ) VE TALEP SAHİBİNİ (MÜŞTERİ) TANITICI BİLGİLER 7

2.1 Değerlemeyi Yapan Şirket Bilgileri ve Adresi 7

2.2 Talep Sahibi (Müşteri) Bilgileri ve Adresi 7

2.3 Müşteri Taleplerinin Kapsamı ve Varsa Getirilen Sınırlamalar 7

2.4 İşin Kapsamı 7

3. GAYRİMENKULÜN YASAL DURUMUNA İLİŞKİN BİLGİLER 8

3.1 Gayrimenkulün Yeri, Konumu, Tanımı ve Çevre Teşekkülü Hakkında Bilgiler 8

3.2 Gayrimenkulün Tapu Kayıtları 9

3.3 Gayrimenkul İle İlgili Herhangi Bir Takyidat veya Devredilmesine İlişkin Herhangi Bir Sınırlama Olup Olmadığı Hakkında Bilgi 9

3.4 Değerlemesi yapılan gayrimenkul ile ilgili varsa son üç yıllık dönemde gerçekleşen alım satım işlemlerine ve gayrimenkulün hukuki durumunda meydana gelen değişikliklere (imar planında meydana gelen değişiklikler, kamulaştırma işlemleri vb.) ilişkin bilgi 9

3.5 Gayrimenkulün ve Bulunduğu Bölgenin İmar Durumuna İlişkin Bilgiler 9

3.6 Durdurma Kararı, Yıkım Kararı, Riskli Yapı Tespiti Vb Durumlara Dair Açıklamalar 9

3.7 Gayrimenkule İlişkin Olarak Yapılmış Sözleşmelere (Gayrimenkul Satış Vaadi, Kat Karşılığı İnşaat veya Hasılat Paylaşımı Sözleşmeleri Vb.) İlişkin Bilgiler 9

3.8 Gayrimenkuller ve Gayrimenkul Projeleri İçin Alınmış Yapı Ruhsatlarına, Tadilat Ruhsatlarına, Yapı Kullanım İzinlerine İlişkin Bilgileri İle İlgili Mevzuat Uyarınca Alınması Gerekli Tüm İzinlerin Alınıp Alınmadığına ve Yasal Gerekliliği Olan Belgelerin Tam ve Doğru Olarak Mevcut Olup Olmadığı Hakkında Bilgi 9

3.9 Değerlemesi Yapılan Projeler İle İlgili Olarak, 29/6/2001 Tarih ve 4708 Sayılı Yapı Denetimi Hakkında Kanun Uyarınca Denetim Yapan Yapı Denetim Kuruluşu (Ticaret Unvanı, Adresi vb.) ve Değerlemesi Yapılan Gayrimenkul İle İlgili Olarak Gerçekleştirdiği Denetimler Hakkında Bilgi 10

3.10 Eğer belirli bir projeye istinaden değerleme yapılıyorsa, projeye ilişkin detaylı bilgi ve planların ve söz konusu değerin tamamen mevcut projeye ilişkin olduğuna ve farklı bir projenin uygulanması durumunda bulunacak değerin farklı olabileceğine ilişkin açıklama 10

3.11 Varsa, Gayrimenkulün Enerji Verimlilik Sertifikası Hakkında Bilgi 10

4. GAYRİMENKULÜN FİZİKİ ÖZELLİKLERİ 10

4.1 Gayrimenkulün Bulunduğu Bölgenin Analizi ve Kullanılan Veriler 10

4.2 Mevcut Ekonomik Koşulların, Gayrimenkul Piyasasının Analizi, Mevcut Trendler ve Dayanak Veriler İle Bunların Gayrimenkulün Değerine Etkileri 12

4.3 Değerleme İşlemini Olumsuz Yönde Etkileyen veya Sınırlayan Faktörler 21

NET KURUMSAL GAYRİMENKUL DEĞERLEME VE DANIŞMANLIK A.Ş. ANKARA

4.4 Gayrimenkulün Fiziki, Yapısal, Teknik ve İnşaat Özellikleri 21

4.5 Varsa, Mevcut Yapıyla veya İnşaatı Devam Eden Projeyle İlgili Tespit Edilen Ruhsata aykırı Durumlara İlişki Bilgiler 21

4.6 Ruhsat Alınmış Yapılarda Yapılan Değişikliklerin 3194 Sayılı İmar Kanunu'nun 21.nci Maddesi Kapsamında Yeniden Ruhsat Alınmasını Gerektirir Değişiklikler Olup Olmadığı Hakkında Bilgi 21

4.7 Gayrimenkulün Değerleme Tarihi İtibariyle Hangi Amaçla Kullanıldığı, Gayrimenkul Arsa veya Arazi İse Üzerinde Herhangi Bir Yapı Bulunup Bulunmadığı ve Varsa, Bu Yapıların Hangi Amaçla Kullanıldığı Hakkında Bilgi 21

5. KULLANILAN DEĞERLEME YÖNTEMLERİ 22

5.1 Pazar Yaklaşımı 24

5.2 Maliyet Yaklaşımı 27

5.3 Gelir Yaklaşımı 27

5.4 Diğer Tespit ve Analizler 29

6. ANALİZ SONUÇLARININ DEĞERLENDİRİLMESİ 30

6.1 Farklı Değerleme Yöntemleri İle Analiz Sonuçlarının Uyumlaştırılması ve Bu Amaçla İzlenen Metotların ve Nedenlerinin Açıklanması 30

6.2 Asgari Husus ve Bilgilerden Raporda Yer Verilmeyenlerin Neden Yer Almadıklarının Gerekçeleri 30

6.3 Yasal Gerekleri Yerine Getirilip Getirilmediği ve Mevzuat Uyarınca Alınması Gereken İzin ve Belgelerin Tam ve Eksiksiz Olarak Mevcut Olup Olmadığı Hakkında Görüş 30

6.4 Varsa, Gayrimenkul Üzerindeki Takyidat ve İpotekler İle İlgili Görüş 30

6.5 Değerleme Konusu Gayrimenkulün, Üzerinde İpotek veya Gayrimenkulün Değerini Doğrudan ve Önemli Ölçüde Etkileyecek Nitelikte Herhangi Bir Takyidat Bulunması Durumları Hariç, Devredilebilmesi Konusunda Bir Sınırlamaya Tabi Olup Olmadığı Hakkında Bilgi 30

6.6 Değerleme Konusu Arsa veya Arazi İse, Alımından İtibaren Beş Yıl Geçmesine Rağmen Üzerinde Proje Geliştirilmesine Yönelik Herhangi Bir Tasarrufta Bulunup Bulunulmadığına Dair Bilgi 30

6.7 Değerleme Konusu Üst Hakkı veya Devre Mülk Hakkı İse, Üst Hakkı ve Devre Mülk Hakkının Devredilebilmesine İlişkin Olarak Bu Hakları Doğuran Sözleşmelerde Özel Kanun Hükümlerinden Kaynaklananlar Hariç Herhangi Bir Sınırlama Olup Olmadığı Hakkında Bilgi 30

6.8 Gayrimenkulün Tapudaki Niteliğinin, Fiili Kullanım Şeklinin ve Portföye Dahil Edilme Niteliğinin Birbiriyle Uyumlu Olup Olmadığı Hakkında Görüş İle Portföye Alınmasında Herhangi Bir Sakınca Olup Olmadığı Hakkında Görüş 30

7. SONUÇ 31

7.1 Sorumlu Değerleme Uzmanının Sonuç Cümlesi 31

7.2 Nihai Değer Takdiri 31

8. UYGUNLUK BEYANI 32

9. RAPOR EKLERİ 32

NET KURUMSAL GAYRİMENKUL DEĞERLEME VE DANIŞMANLIK A.Ş.

YÖNETİCİ ÖZETİ

Talep Sahibi	AKFEN İNŞAAT TURİZM VE TİCARET A.Ş.
Rapor No ve Tarihi	Özel 2023 - 1283 / 02.10.2023
Değer Tarihi	29.09.2023
Değerleme Konusu ve Kapsamı	Bu rapor, müşteri talebi üzerine belirtilen kayıtta bulunan gayrimenkullerin değerleme tarihindeki piyasa koşulları ve ekonomik göstergeler doğrultusunda güncel piyasa değerinin tespitine yönelik olarak, SPK mevzuatı kapsamında kullanılmak üzere, ilgili tebliğde belirtilen esaslar çerçevesinde hazırlanmıştır.
Taşınmazın Açık Adresi	İncek-İmar Mahallesi, 111209 ada 5 parsel Gölbaşı / ANKARA
Tapu Kayıt Bilgisi	Ankara İli, Gölbaşı İlçesi, İncek-İmar Mahallesi, 111209 Ada 5 parsel "Arsa" vasıflı taşınmaz.
Fiili Kullanımı (Mevcut Durumu)	Mahallinde yapılan incelemelerde taşınmaz halihazırda boş vaziyettedir.
İmar Durumu	Gölbaşı Belediyesi'nden alınan resmi evrağa göre 17.07.2009 tarih onaylı 1/1.000 ölçekli Uygulama İmar Planına göre taşınmaz "Gelişme Konut Alanı" içerisinde kalmaktadır. E:0,30, Hmaks: 6.50 m, olacak şekilde yapılaşma koşullarına sahiptir.
Kısıtlılık Hali (Yıkım vb olumsuz karar, zabıt, tutanak, dava veya tasarrufa engel durumlar)	Taşınmaz ile ilgili kısıtlılık oluşturabilecek herhangi bir durum bulunmamaktadır.
Piyasa Değeri	**9.500.000,00-TL** **(Dokuz Milyon Beş Yüz Bin Türk Lirası)**
KDV Dahil Piyasa Değeri	**10.450.000,00 TL**
Açıklama	Taşınmaz yerinde görülmüş, kullanım durumu incelenmiştir. Değerleme sürecini olumsuz etkileyecek bir durum oluşmamıştır.
Raporu Hazırlayanlar	Dilan TOSUN – SPK Lisans No: 927171 Mehmet AKBALIK - SPK Lisans No: 911340 Raci Gökcehan SONER – SPK Lisans No: 404622
Sorumlu Değerleme Uzmanı	Erdeniz BALIKÇIOĞLU – SPK Lisans No: 401418

NET KURUMSAL GAYRİMENKUL DEĞERLEME VE DANIŞMANLIK A.Ş.

1. RAPOR BİLGİLERİ

1.1 Değerleme Tarihi, Rapor Tarihi ve Rapor Numarası

Söz konusu işlemin değerleme çalışmaları 12.09.2023 itibariyle başlanmış 29.09.2023 itibariyle değerleme çalışmaları tamamlanmış olup, rapor tanzimi 02.10.2023 tarihinde Özel 2023-1283 rapor numarasıyla nihai rapor olarak tamamlanmıştır.

1.2 Değerlemenin Amacı

Bu rapor, AKFEN İNŞAAT TURİZM VE TİCARET A.Ş'nin talebi üzerine; Ankara İli, Gölbaşı İlçesi, İncek-İmar Mahallesi, 111209 Ada 5 parsel "Arsa" vasıflı gayrimenkulün piyasa değerinin tespitine yönelik hazırlanan Gayrimenkul Değerleme Raporu'dur.

1.3 Rapor Kapsamı (SPK Mevzuatı Kapsamında Olup Olmadığı)

Bu Rapor, Sermaye Piyasası Kurulu'nun III-62.3 sayılı "Sermaye Piyasasında Faaliyette Bulunacak Gayrimenkul Değerleme Kuruluşları Hakkında Tebliğ" hükümleri ile bu tebliğ ekinde yer alan "Değerleme Raporlarında Bulunması Gereken Asgari Hususlar" çerçevesinde Tebliğin 1 inci maddesi ikinci fıkrası *"Sermaye piyasasında gayrimenkul değerleme faaliyeti; sermaye piyasası mevzuatına tabi ortak girişimler, ihraçcılar ve sermaye piyasası kurumlarının, sermaye piyasası mevzuatı kapsamındaki işlemlerine konu olan gayrimenkullerinin, gayrimenkul projelerinin veya gayrimenkullere bağlı hak ve faydaların belli bir tarihteki muhtemel değerinin Kurul düzenlemeleri ve Kurulca kabul edilen değerleme standartları çerçevesinde bağımsız ve tarafsız olarak takdir edilmesini ifade eder."* kapsamında hazırlanmıştır.

1.4 Dayanak Sözleşme Tarih ve Numarası

Akfen İnşaat Turizm Ve Ticaret A.Ş ile Net Kurumsal Gayrimenkul Değerleme ve Danışmanlık A.Ş. arasında 11.09.2023 tarihli sözleşme imzalanmıştır.

1.5 Raporu Hazırlayanlar ve Sorumlu Değerleme Uzmanı

İş bu rapor, Gayrimenkul Değerleme Uzmanı Mehmet Akbalık tarafından hazırlanmış, Gayrimenkul Değerleme Uzmanı Raci Gökcehan SONER tarafından kontrol edilmiş ve Sorumlu Değerleme Uzmanı Erdeniz BALIKÇIOĞLU tarafından onaylanmıştır.

1.6 Değerleme Konusu Gayrimenkul İçin Şirketimiz Tarafından Daha Önceki Tarihlerde Yapılan Son Üç Değerlemeye İlişkin Bilgiler

Değerleme konusu gayrimenkul için şirketimiz tarafından daha önce rapor hazırlanmamıştır.

NET KURUMSAL GAYRİMENKUL DEĞERLEME VE DANIŞMANLIK A.Ş.

2. DEĞERLEME ŞİRKETİ (KURULUŞ) VE TALEP SAHİBİNİ (MÜŞTERİ) TANITICI BİLGİLER

2.1 Değerlemeyi Yapan Şirket Bilgileri ve Adresi

08.08.2008 tarihinde gayrimenkul değerleme ve danışmanlık hizmeti vermek üzere Ankara'da kurulan ve genel merkezi Emniyet Mahallesi Sınır Sokak No:17/1 Yenimahalle/Ankara adresinde bulunan şirketimiz NET Kurumsal Gayrimenkul Değerleme ve Danışmanlık A.Ş. Sermaye Piyasası Kurulu'nun Seri: VIII, No:35 sayılı tebliği uyarınca Kasım 2009'da "Kurul Listesine" alınmıştır. Şirketimiz ayrıca, Bankacılık Düzenleme ve Denetleme Kurulu tarafından 11.08.2011 tarih ve 4345 sayılı kararı ile bankalara "gayrimenkul, gayrimenkul projesi ve gayrimenkule bağlı hak ve faydaların değerlemesi" hizmeti verme yetkisi almıştır.

Sermaye	:	6.000.000, TL
Ticaret Sicil	:	256696
Telefon	:	0 312 467 00 61 Pbx
E-Posta / Web	:	info@netgd.com.tr www.netgd.com.tr
Adres	:	Emniyet Mahallesi Sınır Sokak No:17/1 Yenimahalle/Ankara

2.2 Talep Sahibi (Müşteri) Bilgileri ve Adresi

Şirket Unvanı	:	AKFEN İNŞAAT TURİZM VE TİCARET A.Ş
Şirket Adresi	:	Koza Sok. No:26/1 Gaziosmanpaşa Çankaya / Ankara
Şirket Amacı	:	Endüstriyel Tesislerin Projelendirme ve İnşaat İşlerini Yürütmek
Sermayesi	:	569.742.750,00 TL
Telefon	:	0312 408 10 00
E-Posta	:	akfen@akfen.com.tr

2.3 Müşteri Taleplerinin Kapsamı ve Varsa Getirilen Sınırlamalar

İş bu rapor, müşteri talebine istinaden Ankara İli, Gölbaşı İlçesi, İncek-İmar Mahallesi, 111209 Ada 5 parsel "Arsa" vasıflı gayrimenkulün piyasa değerinin Türk Lirası cinsinden tespitine ilişkin hazırlanmıştır. Müşteri tarafından herhangi bir sınırlama getirilmemiştir.

2.4 İşin Kapsamı

İşin kapsamı, SPK mevzuatı kapsamında ve asgari unsurlar çerçevesi müşterinin değerlemesini talep ettiği tapu bilgilerine istinaden değerleme raporunun hazırlanarak müşteriye ıslak imzalı şekilde teslim edilmesidir.

NET KURUMSAL GAYRİMENKUL DEĞERLEME VE DANIŞMANLIK A.Ş.

3. GAYRİMENKULÜN YASAL DURUMUNA İLİŞKİN BİLGİLER

3.1 Gayrimenkulün Yeri, Konumu, Tanımı ve Çevre Teşekkülü Hakkında Bilgiler

Değerleme konusu taşınmaz Gölbaşı ilçesinin batısında İncek-İmar Mahallesi sınırlarında bulunmaktadır. Taşınmaza ulaşım için bölgenin ana arterlerden biri olan İncek Şehit Savcı Mehmet Selim Kiraz Bulvarı üzerinden Turgut Özal Bulvarına bağlanılır. Yaklaşık 1.3 km sonra göbekten sola Türkan Şoray Caddesine sapılır. Yaklaşık 400 m sonra sol koldan Metin Sokağa girilip ilk sağa sapılır. Taşınmaz 400 m sonra sol kolda konumludur. Taşınmazın yakın çevresinde konsept villa projeleri, boş arsalar ve müstakil konutlar bulunmaktadır. Taşınmaz Gölbaşı İlçe merkezine yaklaşık 23 km, Esenboğa Havalimanı'na yaklaşık 52 km. mesafede konumludur.

Koordinatlar: **Enlem:** 39.8021 **Boylam:** 32.7073

3.2 Gayrimenkulün Tapu Kayıtları

İL – İLÇE	: Ankara – Gölbaşı
MAHALLE – KÖY - MEVKİİ	: İncek-İmar Mahallesi
CİLT - SAYFA NO	: 39/3851
ADA - PARSEL	: 111209 Ada 5 Parsel
YÜZÖLÇÜM	: 1.000 m²
ANA TAŞINMAZ NİTELİĞİ	: Arsa
TAŞINMAZ ID	: 33141270
MALİK - HİSSE	: AKFEN İNŞAAT TURİZM VE TİCARET A.Ş (1/1)
EDİNME SEBEBİ TARİH-YEVMİYE	: Tüzel Kişilerin Unvan Değişikliği (20.10.2016 – 19881)

3.3 Gayrimenkul İle İlgili Herhangi Bir Takyidat veya Devredilmesine İlişkin Herhangi Bir Sınırlama Olup Olmadığı Hakkında Bilgi

Web Portal üzerinden alınan Tapu Kaydına göre taşınmaz üzerinde herhangi bir kayıt bulunmamaktadır.

3.4 Değerlemesi yapılan gayrimenkul ile ilgili varsa son üç yıllık dönemde gerçekleşen alım satım işlemlerine ve gayrimenkulün hukuki durumunda meydana gelen değişikliklere (İmar planında meydana gelen değişiklikler, kamulaştırma işlemleri vb.) ilişkin bilgi

Söz konusu parsel 20.10.2016 tarihinde "AKFEN İNŞAAT TURİZM VE TİCARET A.Ş." adına Tüzel Kişilerin Unvan Değişikliği işlemi görmüştür. İmar ve hukuki durumunda değişiklik bulunmamaktadır.

3.5 Gayrimenkulün ve Bulunduğu Bölgenin İmar Durumuna İlişkin Bilgiler

Gölbaşı Belediyesi'nden alınan resmi evraka göre söz konusu taşınmaz 17.07.2009 tarih onaylı 1/1.000 ölçekli Uygulama İmar Planına göre konu " Gelişme Konut Alanı" içerisinde kalmaktadır. E:0.30, Hmaks: 6.50m, olacak şekilde yapılaşma koşullarına sahiptir.

3.6 Durdurma Kararı, Yıkım Kararı, Riskli Yapı Tespiti Vb Durumlara Dair Açıklamalar

Söz konusu gayrimenkul için Gölbaşı Belediyesi imar servisinde yapılan evrak incelemeleri ve şifahi sorgulamalar neticesinde herhangi alınmış olumsuz bir karar vb. bulunmadığı görülmüştür.

3.7 Gayrimenkule İlişkin Olarak Yapılmış Sözleşmelere (Gayrimenkul Satış Vaadi, Kat Karşılığı İnşaat veya Hasılat Paylaşımı Sözleşmeleri Vb.) İlişkin Bilgiler

Söz konusu parsel için düzenlenmiş herhangi bir sözleşme bulunmamaktadır.

3.8 Gayrimenkuller ve Gayrimenkul Projeleri İçin Alınmış Yapı Ruhsatlarına, Tadilat Ruhsatlarına, Yapı Kullanım İzinlerine İlişkin Bilgileri İle İlgili Mevzuat Uyarınca Alınması Gerekli Tüm İzinlerin Alınıp Alınmadığına ve Yasal Gerekliliği Olan Belgelerin Tam ve Doğru Olarak Mevcut Olup Olmadığı Hakkında Bilgi

Rapora konu taşınmaz halihazırda "Arsa" vasıflı olup herhangi bir resmi evrak olmadığı bilgisi edinilmiştir.

NET KURUMSAL GAYRİMENKUL DEĞERLEME VE DANIŞMANLIK A.Ş.
Emniyet Mh. Güvercin Sk. No:47/1 Yenimahalle/ANKARA
Tel:0312 467 60 61 Fax:0312 467 60 34
www.netgyd.com tr Sermaye:14.000.000,00 TL
Tic.Sic.No:298605 Mersis No:0631059503000010
Maltepe Vergi Dairesi 631 054 9329

3.9 Değerlemesi Yapılan Projeler İle İlgili Olarak, 29/6/2001 Tarih ve 4708 Sayılı Yapı Denetimi Hakkında Kanun Uyarınca Denetim Yapan Yapı Denetim Kuruluşu (Ticaret Unvanı, Adresi vb.) ve Değerlemesi Yapılan Gayrimenkul İle İlgili Olarak Gerçekleştirdiği Denetimler Hakkında Bilgi

Rapora konu taşınmaz "Arsa" vasıflıdır. Taşınmaz üzerinde halihazırda bir proje bulunmamaktadır.

3.10 Eğer belirli bir projeye istinaden değerleme yapılıyorsa, projeye ilişkin detaylı bilgi ve planların ve söz konusu değerin tamamen mevcut projeye ilişkin olduğuna ve farklı bir projenin uygulanması durumunda bulunacak değerin farklı olabileceğine ilişkin açıklama

Rapora konu taşınmaz "Arsa" vasıflıdır. Taşınmaz üzerinde halihazırda bir proje bulunmamaktadır.

3.11 Varsa, Gayrimenkulün Enerji Verimlilik Sertifikası Hakkında Bilgi

Rapora konu taşınmaz "Arsa" vasıflıdır.

4. GAYRİMENKULÜN FİZİKİ ÖZELLİKLERİ

4.1 Gayrimenkulün Bulunduğu Bölgenin Analizi ve Kullanılan Veriler

Ankara ili; Türkiye'nin başkenti ve İstanbul'dan sonra en kalabalık ikinci ilidir. Nüfusu 2023 yılı itibarıyla 5.782.285 kişidir. Bu nüfus; 25 ilçe ve bu ilçelere bağlı 1425 mahallede yaşamaktadır. İl genelinde nüfus yoğunluğu 215'tir. Nüfuslarına göre şehirler listesinde belediye sınırları göz önüne alınarak yapılan sıralamaya göre dünyada ise elli yedinci sırada yer almaktadır. Coğrafi olarak Türkiye'nin merkezine yakın bir konumda bulunur ve Batı Karadeniz Bölgesi'nde kalan kuzey kesimleri hariç, büyük bölümü İç Anadolu Bölgesi'nde yer alır. Yüzölçümü olarak Konya ve Sivas'tan sonra Türkiye'nin en büyük üçüncü ilidir. Bolu, Çankırı, Kırıkkale, Kırşehir, Aksaray, Konya ve Eskişehir illeri ile çevrilidir.

Ankara'nın 13 Ekim 1923'te başkent ilan edilmesinin ardından şehir hızla gelişmiş ve Türkiye'nin ikinci en kalabalık ili olmuştur. Türkiye Cumhuriyeti'nin ilk yıllarında ekonomisi tarım ve hayvancılığa dayanan ilin topraklarının yarısı hâlâ tarım amaçlı kullanılmaktadır. Ekonomik etkinlik büyük oranda ticaret ve sanayiye dayalıdır. Tarım ve hayvancılığın ağırlığı ise giderek azalmaktadır. Ankara ve civarındaki gerek kamu sektörü gerek özel sektör yatırımları, başka illerden büyük bir nüfus göçünü teşvik etmiştir. Cumhuriyetin kuruluşundan günümüze, nüfusu ülke nüfusunun iki katı hızda artmıştır. Nüfusun yaklaşık dörtte üçü hizmet sektörü olarak tanımlanabilecek memuriyet, ulaşım, haberleşme ve ticaret benzeri işlerde, dörtte biri sanayide, %2'si ise tarım alanında çalışır. Sanayi, özellikle tekstil, gıda ve inşaat sektörlerinde yoğunlaşmıştır. Günümüzde ise en çok savunma, metal ve motor sektörlerinde yatırım yapılmaktadır. Türkiye'nin en çok sayıda üniversiteye sahip ili olan Ankara'da ayrıca, üniversite diplomalı kişi oranı ülke ortalamasının iki katıdır. Bu eğitimli nüfus, teknoloji ağırlıklı yatırımların gereksinim duyduğu iş gücünü oluşturur. Ankara'dan otoyollar, demir yolu ve hava yoluyla Türkiye'nin diğer şehirlerine ulaşılır.

Ankara kara iklimine sahiptir. Şehir dışındaki il topraklarının büyük kısmı tahıl tarlalarıyla kaplı platolardan oluşur. İlin çeşitli yerlerindeki doğal güzellikler korumaya alınmış, dinlenme ve eğlence amaçlı kullanıma sunulmuştur. İlin adını taşıyan tavşanı, keçisi, atı ve kedisi dünya çapında bilinir, armudu, çiğdemi, yerel yemeklerden Ankara tavası ve Kızılcahamam ve Beypazarı'nın maden suyu ise ülke çapında tanınır.

NET KURUMSAL GAYRİMENKUL DEĞERLEME VE DANIŞMANLIK A.Ş.

Gölbaşı ve çevresinin özellikle Tunç Devrinde yerleşim alanı olmaya başladığı, Hititler, Frigler, Persler, Romalılar, Bizanslılar, Anadolu Selçuklu ve Osmanlılar döneminde de bu özelliğini devam ettirdiği Kültür ve Turizm Bakanlığı Kültür ve Tabiat Varlıklarını Koruma Genel Müdürlüğünce Gölbaşı çevresinin çeşitli bölgelerinde yapılan kazı çalışmaları, inceleme ve araştırmalar sonucu ortaya çıkmıştır.

Gölbaşı'nın ilçe olması ise çok eskilere dayanmaz.Gölbaşı daha önce Örencik Köyüne bağlı Gölhanı adı ile anılan bir mahalle iken 1923 yılında, buraya Oğulbey Köyündeki Bucak Müdürlüğü ile Jandarma Karakolunun taşınması ile Gölbaşı Nahiyesi adını aldı. 1936 yılında ise ilçe olan Çankaya'ya bağlandı. 1955 yılında E-5 Devlet Karayolunun bu bölgeden geçmesi ile Gölbaşı'nın nüfus artışı ve gelişmesi hızlandı. 1965 yılında da Gölbaşı Belediye teşkilatı kuruldu. 29.11.1983 gün ve 2963 sayılı Kanun ile de Çankaya'dan ayrılarak ilçe oldu.

22.10.1990 tarih ve 90/1117 sayılı Bakanlar Kurulu kararı ile 2872 sayılı Çevre Kanununun 9 uncu maddesine dayanılarak "Gölbaşı İlçesi Özel Çevre Koruma Bölgesi" olarak ilan edildi. 1991 yılında da Gölbaşı Belediyesi Büyükşehir Belediyesi sınırları içine alındı.
Bugün Gölbaşı ilçesi Ankara Büyükşehir Belediyesi sınırları içerisinde, 122.288 nüfusu ve 1300 km²'lik yüzölçümüyle devamlı gelişen ve büyüyen bir ilçe konumundadır. Ankara il merkezine 20 km. uzaklıkta, 970 metre rakımlı ve iç Anadolu platosu üzerinde bulunan bir ilçedir. Doğusunda Bala, Batısında Yenimahalle, Güneyinde Haymana ve Kuzeyinde Çankaya ilçeleri bulunmaktadır.

Gölbaşı ilçesi adından da anlaşılacağı üzere, Ankara ilinin göller bölgesidir. Bölgede Mogan ve Eymir gölleri bulunmaktadır. Mogan Gölü havzası genelde düzgün yer yer orta engebeli bir havzanın alt ucunda alüvyoner setlerin arkasında oluşmuş doğal baraj gölüdür. Yüzölçümü ortalama 6 km² dır.Gölün güneyinden itibaren 2 km'lik bir mesafede, sulak-bataklık alan nitelikli bir geçiş zonu ile yer altı ve yer üstünden kuzey doğusundaki 1.25 km²'lik alana sahip Eymir Gölüne ortalama 5 metrelik kot farkıyla boşalım sağlamaktadır. Böylelikle Eymir Gölünün su girdisinin tamamına yakını Mogan Gölü tarafından sağlanmaktadır. Geniş bir havzadan drene olan yer altı ve yer üstü suları Mogan-Eymir. göllerinden geçerek havzanın kuzeydoğu ucundan İmrahor Vadisine boşalır. Mogan gölünün su girdisi düzensiz rejimli yazları genelde kuruyan dereler vasıtasıyla olmaktadır.

Gölbaşı ve çevresi kışları soğuk ve yağışlı, yazları sıcak ve kurak geçen karasal iklime sahiptir. Yıllık yağış ortalaması 400 mm civarındadır. Yıllık sıcaklık ortalaması ise 11.7 C'dir. Bölgenin yaygın bitki örtüsü otsu bitkiler olmakla birlikte değişik yüksekliklerde ve nem oranları farklı topoğrafik alanlarda farklı bitki toplulukları bulunmaktadır. Ormanlık alanlar daha çok Eymir gölüne bakan dık yamaçlı platolarda, Beynam ormanlarında ve yeni ağaçlandırma yapılan alanlarda yer almaktadır. (Beynam ormanları Balâ ilçesi sınırları içinde yer almaktadır.) Gölbaşı Özel Çevre Koruma Bölgesinde 476'sı tür, 6'sı alttür, 6'sı varyete almak üzere toplam 488 bitki türü mevcuttur. Gölbaşını sembolize eden değerlerden biri olan Sevgi Çiçeği (Centuarea Tchihatcheffii) Türkiye'de yetişen 179 Centaurea türünden biri olup sadece Gölbaşı'nda Mogan Gölü, Hacı Hasan Mahallesi civarında yetişen bir endemiktir. Sevgi Çiçeğinin çiçeklenmesi Nisan ayının son haftasından başlayıp, Temmuz ayının ilk haftasına kadar devam eder.

NET KURUMSAL GAYRİMENKUL DEĞERLEME VE DANIŞMANLIK A.Ş. ANKARA

4.2 Mevcut Ekonomik Koşulların, Gayrimenkul Piyasasının Analizi, Mevcut Trendler ve Dayanak Veriler İle Bunların Gayrimenkulün Değerine Etkileri

Bazı Ekonomik Veriler ve İstatistikler

Δ Nüfus;



Türkiye'de ikamet eden nüfus, 31 Aralık 2022 tarihi itibarıyla bir önceki yıla göre 599 bin 280 kişi artarak 85 milyon 279 bin 553 kişiye ulaştı. Erkek nüfus 42 milyon 704 bin 112 kişi olurken, kadın nüfus 42 milyon 575 bin 441 kişi oldu. Diğer bir ifadeyle toplam nüfusun %50,1'ini erkekler, %49,9'unu ise kadınlar oluşturdu.

Δ TÜFE/Enflasyon Endeksleri;

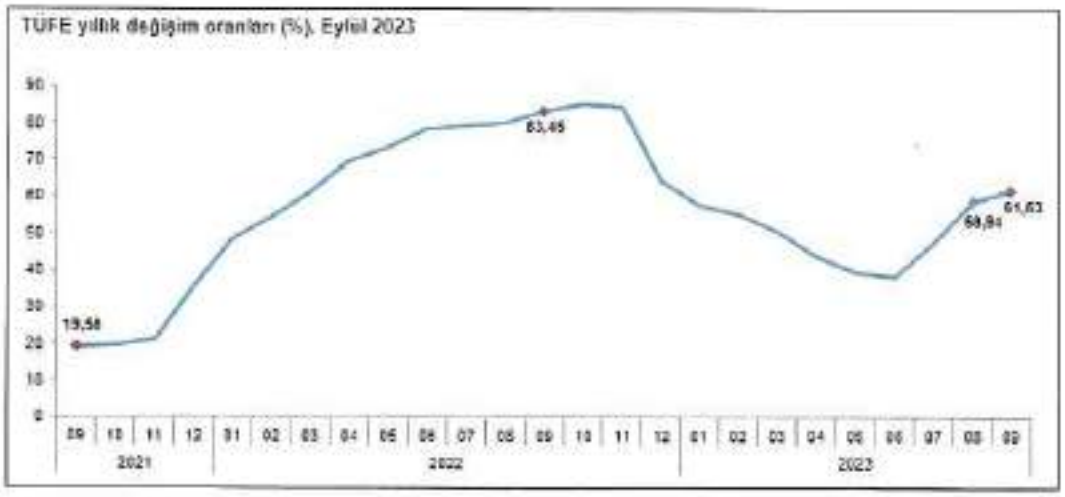

TÜFE'deki (2003=100) değişim 2023 yılı Eylül ayında bir önceki aya göre %4,75, bir önceki yılın Aralık ayına göre %49,86, bir önceki yılın aynı ayına göre %61,53 ve on iki aylık ortalamalara göre %55,30 olarak gerçekleşti. Bir önceki yılın aynı ayına göre en az artış gösteren ana grup %20,16 ile konut oldu. Buna karşılık, bir önceki yılın aynı ayına göre artışın en yüksek olduğu ana grup ise %92,48 ile lokanta ve oteller oldu. Ana harcama grupları itibarıyla 2023 yılı Eylül ayında bir önceki aya göre en az artış gösteren ana grup %2,59 ile giyim ve ayakkabı oldu. Buna karşılık, 2023 yılı Eylül ayında bir önceki aya göre artışın en yüksek olduğu ana grup ise %30,27 ile eğitim oldu. İşlenmemiş gıda ürünleri, enerji, alkollü içkiler ve tütün ile altın hariç TÜFE'deki değişim, 2023 yılı Eylül ayında bir önceki aya göre %5,06, bir önceki yılın Aralık ayına göre %54,66, bir önceki yılın aynı ayına göre %67,22 ve on iki aylık ortalamalara göre %57,75 olarak gerçekleşti. (TUİK.)

NET KURUMSAL GAYRİMENKUL DEĞERLEME VE DANIŞMANLIK A.Ş.

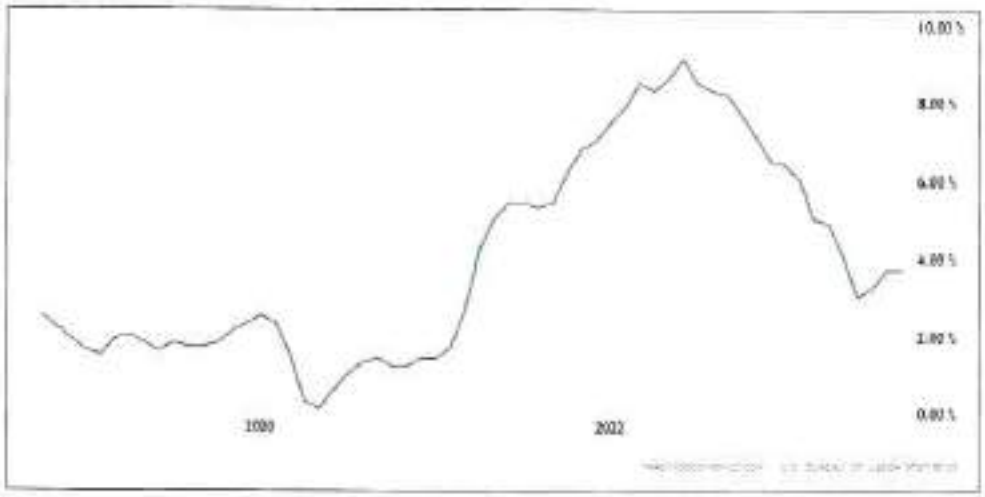

A.B.D son 5 yıllık tüketici fiyat endeksi grafiği ve oranları yukarıdaki gibidir. 2020 yılı itibariyle enflasyon oranı yıllık bazda Nisan ayına kadar ortalama 2,3 seviyelerinde iken Nisan ayı ile birlikte ciddi düşüş göstermiş olup, bu oran %0,5 altına kadar inmiştir. 2021 Ocak ayında %1,7 olan enflasyon oranı bu aydan itibaren süreklı artış göstererek 9,1 seviyelerine kadar gelmiştir. 2022 Temmuz itibari ile tekrar düşüş eğilimine girmiş olup günümüz itibariyle %3,7 seviyesine gelmiştir.

Δ GSYİH/Büyüme Endeksleri;

GSYH'yi oluşturan faaliyetler incelendiğinde; 2023 yılı ikinci çeyreğinde bir önceki yıla göre zincirlenmiş hacim endeksi olarak; diğer hizmet faaliyetleri %6,6, hizmetler %6,4, inşaat %6,2, kamu yönetimi, eğitim, insan sağlığı ve sosyal hizmet faaliyetleri %5,1, finans ve sigorta faaliyetleri %4,9, gayrimenkul faaliyetleri %3,2, bilgi ve iletişim faaliyetleri %1,3 ve tarım sektörü %1,2 arttı. Sanayi %2,6, mesleki, idari ve destek hizmet faaliyetleri ise %1,2 azaldı. Mevsim ve takvim etkilerinden arındırılmış GSYH zincirlenmiş hacim endeksi, bir önceki çeyreğe göre %3,5 arttı. Takvim etkisinden arındırılmış GSYH zincirlenmiş hacim endeksi, 2023 yılı ikinci çeyreğinde bir önceki yılın aynı çeyreğine göre %5,0 arttı. Üretim yöntemiyle Gayrisafi Yurt İçi Hasıla tahmini, 2023 yılının ikinci çeyreğinde cari fiyatlarla bir önceki yılın aynı çeyreğine göre %60,7 artarak 5 trilyon 502 milyar 192 milyon TL oldu. GSYH'nin ikinci çeyrek değeri cari fiyatlarla ABD doları bazında 271 milyar 468 milyon olarak gerçekleşti. Net işletme artığı/karma gelir %31,0 arttı. İşgücü ödemelerinin cari fiyatlarla Gayrisafi Katma Değer içerisindeki payı geçen yılın ikinci çeyreğinde %25,3 iken, bu oran 2023 yılında %34,3 oldu. Net işletme artığı/karma gelirin payı ise %53,3 iken %43,8 oldu. (TUİK)

Δ TR ve USD ile EURO 10 Yıllık Devlet Tahvili Değişimi;

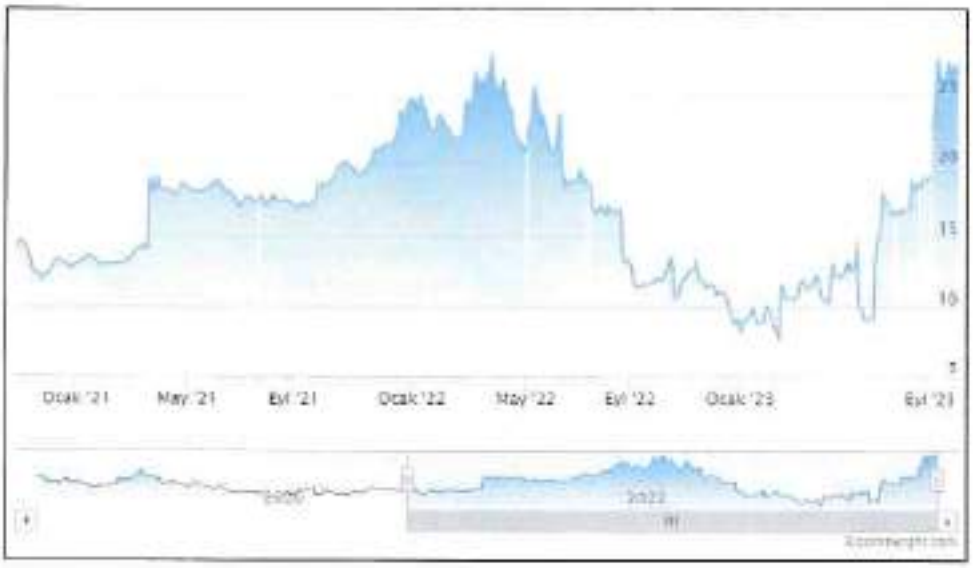

Yaklaşık son 10 yıllık dönemde TR 10 yıllık DİBS olan tahvil oranları ortalama %10 seviyelerinde seyrederken 2021 yılı 3.çeyreğiyle birlikte artışa geçmiş, 2022 1. çeyreği itibari ile %27 seviyelerine ulaşmıştır. Bu dönemden sonra düşüş eğilimine girmiş, Ocak 2023 dönemi itibari ile tekrar yükselliş trendine geçerek rapor tarihi itibariyle yaklaşık %27 seviyelerindedir. (Grafik: Bloomberght.com)

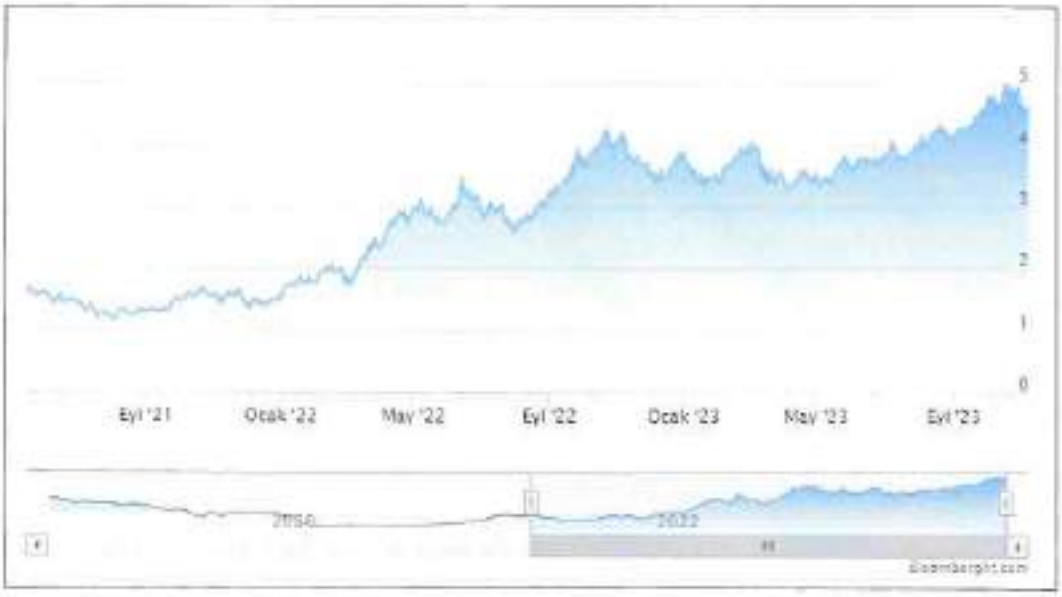

Yaklaşık son 10 yıllık dönemde USD 10 yıllık DİBS olan tahvil oranları ortalama %2 seviyelerinde seyrederken 2019 yılı son çeyreğiyle birlikte ciddi düşüşe geçerek %1,5 ve altı seviyelere inmiş, Ağustos 2020 itibariyle %0,6 ya kadar gerilemiştir. Bu süreçten sonra artış göstererek devam etmiş ve rapor tarihi itibariyle %4,60 seviyelerindedir. (Grafik: Bloomberght.com)

NET KURUMSAL GAYRİMENKUL DEĞERLEME VE DANIŞMANLIK A.Ş.

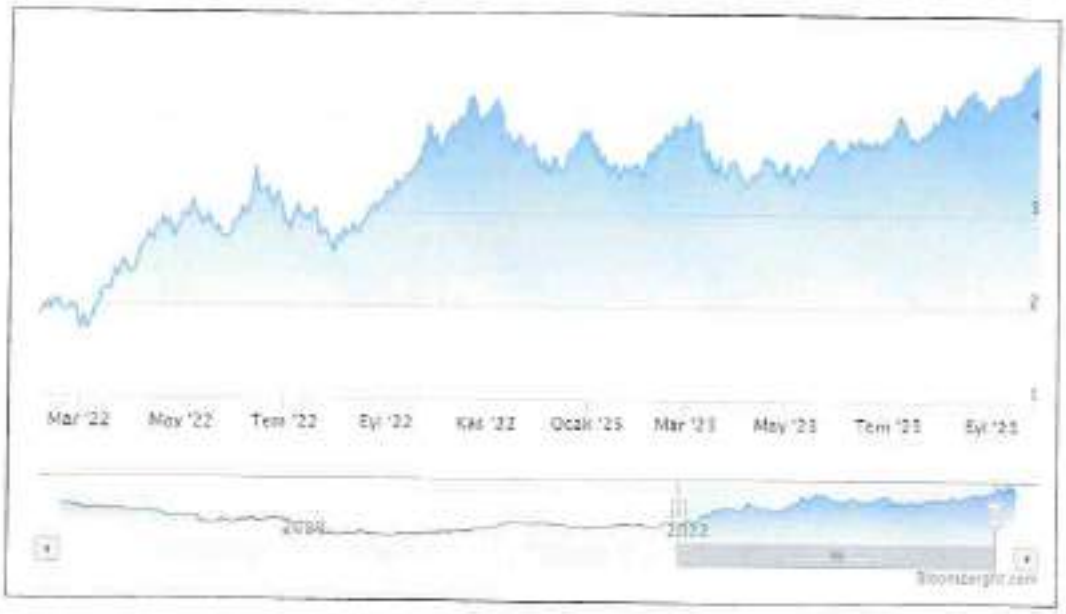

2019 yılı Mayıs ayı ile birlikte Euro 10 yıllık Alman Tahvili ise 0'ın altına inmiş olup 2021 ve 2022 yılında pozitif yönde devam etmiştir. Artış son dönemlerde dalgalı bir şekilde devam etmekte olup rapor tarihi itibariyle ortalama %2,90 seviyelerindedir. (Grafik: Bloomberght.com)

Referans Faiz Oran Değişimi;

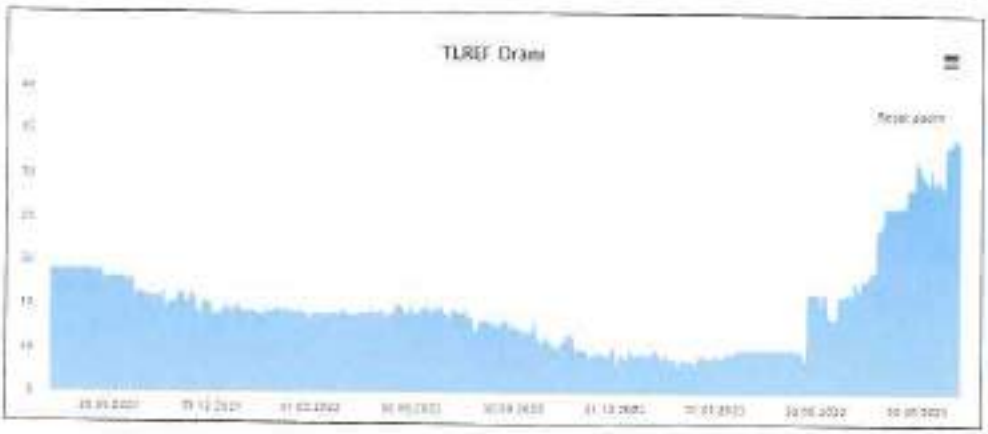

Borsa İstanbul tarafından yayımlanan Türk Lirası Referans Faiz Oranları uygulamasıyla hazırlanmış yukarıdaki grafik yıllara göre TR referans faiz oranlarını göstermektedir. 2023 yılında görüldüğü üzere TR yıllık referans faiz oranı 2023 yılı ilk yarısında %10 düzeyinde iken rapora tarihi itibari ile %26,49 civarındadır.



NET KURUMSAL GAYRİMENKUL DEĞERLEME VE DANIŞMANLIK A.Ş.

ICE tarafından yayımlanan USD Referans Faiz Oranları uygulamasıyla hazırlanmış yukarıdaki grafik yıllara göre USD referans faiz oranlarını göstermektedir. USD 12 aylık referans faiz oranı 30.06.2021 itibariyle %0,5 seviyesindedir. 2022 yılında görüldüğü üzere USD referans faiz oranı Nisan ayından itibaren artışa geçmiş ve rapor tarihi itibari ile %5,30 seviyesine yükselmiştir

Δ TCMB ve FED Faiz Oran Değişimi;

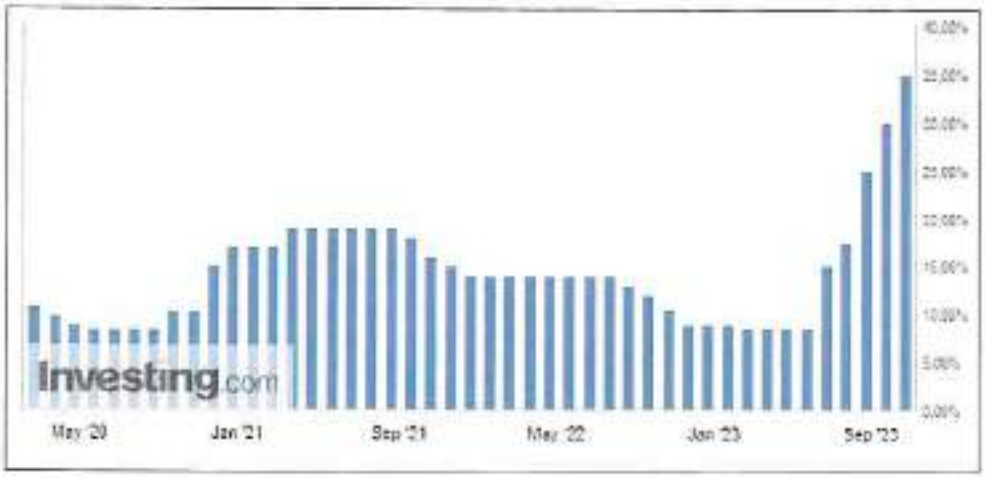

Türkiye Cumhuriyeti Merkez Bankası tarafından açıklanan faiz oranı 2010-2018 yılları arasında ortalama %5,0 - %7,5 aralığında değişmekte iken 2018 Mayıs ayı itibariyle %20,00 seviyesi üzerlerine kadar çıkmış ve 2019 Haziran ayına kadar bu seviyelerde seyrini sürdürmüştür. 2019 Temmuz ayından itibaren düşüş eğilimi ile %8,50 seviyelerine gerilemiştir. Bu tarihten itibaren artış eğilimi ile 2021 Ağustos ayına kadar %19,00 seviyelerine gelmiştir. 2021 Eylül ayı itibari ile düşüşe geçmiş olup Haziran ayına kadar %8,50 seviyelerine gelmiştir. Haziran ayından itibaren gerçekleştirilen ekonomi politikalarındaki değişiklikler ile birlikte %30 seviyesine gelmiştir.

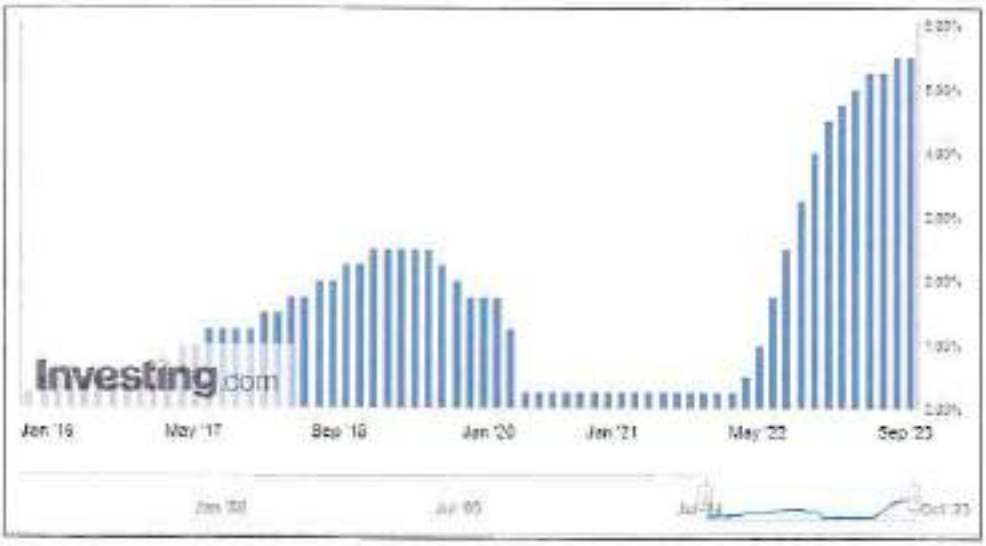

A.B.D Merkez Bankası FED tarafından açıklanan son verilere göre faiz oranı %5,00 tir. 2017 – 2019 itibariyle %2,50 seviyelerine kadar çıkmışken, faiz oranı 2022 itibariyle kademeli düşerek %0,50 altına gelmiştir. Mart ayı itibariyle tekrar artışa geçmiş olup günümüz itibari ile %5,50 seviyesindedir.

NET KURUMSAL GAYRİMENKUL DEĞERLEME VE DANIŞMANLIK A.Ş.

Δ Türkiye'de Gayrimenkul ve İnşaat Sektörü;

Türkiye genelinde konut satışları Eylül ayında bir önceki yılın aynı ayına göre %9,5 azalarak 102 bin 656 oldu. Konut satışlarında İstanbul 15 bin 247 konut satışı ve %14,9 ile en yüksek paya sahip oldu. Satış sayılarına göre İstanbul'u 9 bin 48 konut satışı ve %8,8 pay ile Ankara, 5 bin 476 konut satışı ve %5,3 pay ile İzmir izledi. Konut satış sayısının en az olduğu iller sırasıyla 47 konut ile Ardahan, 55 konut ile Hakkari ve 77 konut ile Bayburt oldu. (TUİK)

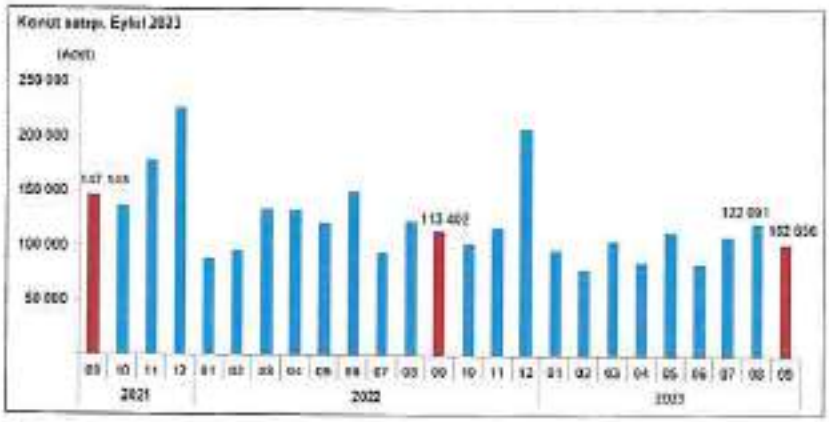

Konut satış sayısı, Eylül 2023

	Eylül			Ocak - Eylül		
	2023	2022	Değişim (%)	2023	2022	Değişim (%)
Satış şekline göre toplam satış	102 656	113 462	-9,5	900 074	1 057 163	-14,9
İpotekli satış	8 446	16 970	-50,2	160 884	228 681	-29,6
Diğer satış	94 210	96 492	-2,3	739 190	828 583	-10,8
Satış durumuna göre toplam satış	102 656	113 462	-9,5	900 074	1 057 163	-14,9
İlk el satış	30 488	35 954	-15,2	268 597	312 118	-13,9
İkinci el satış	72 168	77 508	-6,9	631 477	745 075	-15,2

Türkiye genelinde ipotekli konut satışları Eylül ayında bir önceki yılın aynı ayına göre %50,2 azalış göstererek 8 bin 446 oldu. Toplam konut satışları içinde ipotekli satışların payı %8,2 olarak gerçekleşti. Ocak-Eylül döneminde gerçekleşen ipotekli konut satışları ise bir önceki yılın aynı dönemine göre %29,6 azalışla 160 bin 884 oldu. Eylül ayındaki ipotekli satışların, bin 971'i; Ocak-Eylül dönemindeki ipotekli satışların ise 48 bin 865'i ilk el satış olarak gerçekleşti. Türkiye genelinde diğer konut satışları Eylül ayında bir önceki yılın aynı ayına göre %2,3 azalarak 94 bin 210 oldu. Toplam konut satışları içinde diğer satışların payı %91,8 olarak gerçekleşti. Ocak-Eylül döneminde gerçekleşen diğer konut satışları ise bir önceki yılın aynı dönemine göre %10,8 azalışla 739 bin 190 oldu. (TUİK)

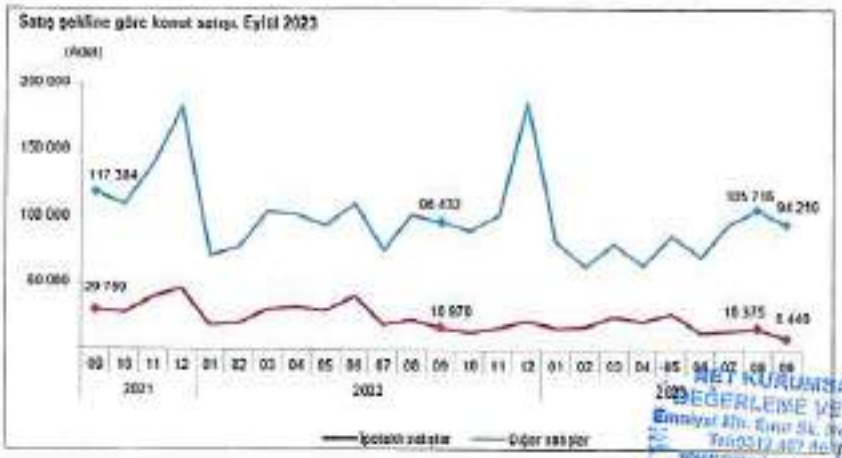

NET KURUMSAL GAYRİMENKUL DEĞERLEME VE DANIŞMANLIK A.Ş.

Türkiye genelinde ilk el konut satış sayısı, Eylül ayında bir önceki yılın aynı ayına göre %15,2 azalarak 30 bin 488 oldu. Toplam konut satışları içinde ilk el konut satışının payı %29,7 oldu. İlk el konut satışları Ocak-Eylül döneminde ise bir önceki yılın aynı dönemine göre %13,9 azalışla 268 bin 597 olarak gerçekleşti. İkinci el konut satışları Eylül ayında bir önceki yılın aynı ayına göre %6,8 azalış göstererek 72 bin 168 oldu. Toplam konut satışları içinde ikinci el konut satışının payı %70,3 oldu. İkinci el konut satışları Ocak-Eylül döneminde ise bir önceki yılın aynı dönemine göre %15,2 azalışla 631 bin 477 olarak gerçekleşti. (TUİK)

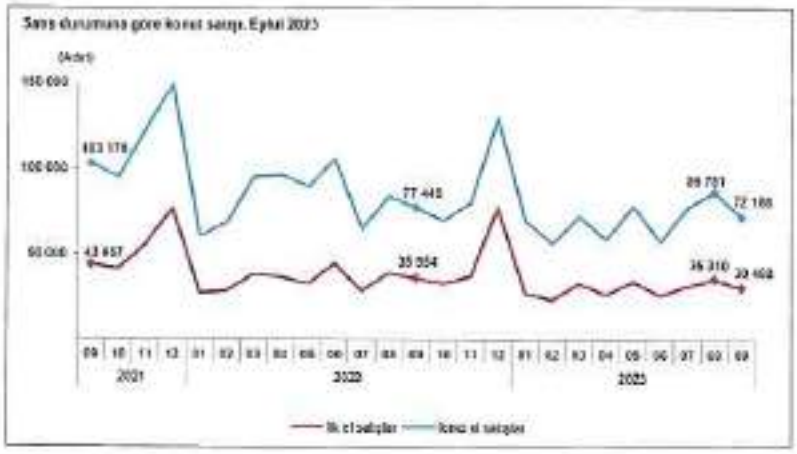

Yabancılara yapılan konut satışları Eylül ayında bir önceki yılın aynı ayına göre %42,0 azalarak 2 bin 930 oldu. Eylül ayında toplam konut satışları içinde yabancılara yapılan konut satışının payı %2,9 oldu. Yabancılara yapılan konut satışlarında ilk sırayı bin 7 konut satışı ile Antalya aldı. Antalya'yı sırasıyla 978 konut satışı ile İstanbul ve 211 konut satışı ile Mersin izledi. (TUİK)

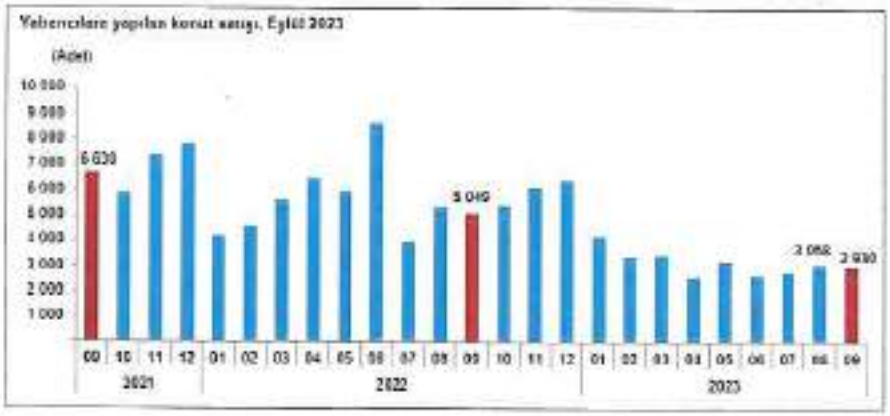

Belediyeler tarafından 2023 yılı II. çeyreğinde yapı ruhsatı verilen yapıların toplam yüzölçümü 38,6 milyon m² iken; bunun 20,0 milyon m²'si konut, 10,1 milyon m²'si konut dışı ve 8,4 milyon m²'si ise ortak kullanım alanı olarak gerçekleşti. (TUİK)

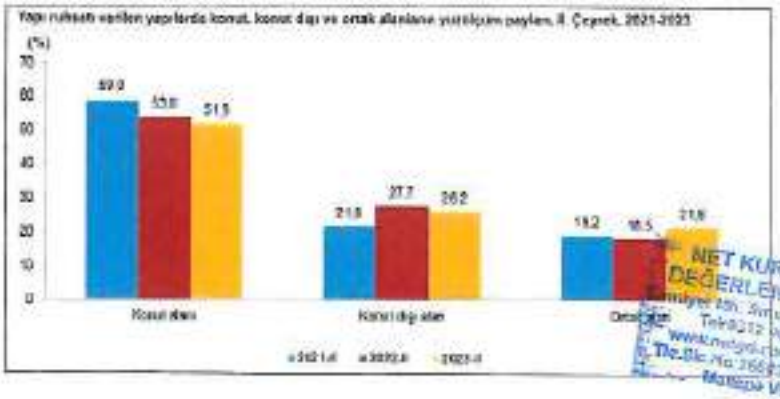

NET KURUMSAL GAYRİMENKUL DEĞERLEME VE DANIŞMANLIK A.Ş.

Bir önceki yılın aynı çeyreğine göre, 2023 yılı II. çeyreğinde belediyeler tarafından yapı ruhsatı verilen yapıların bina sayısı %5,7, daire sayısı %31,3 ve yüzölçümü %25,6 arttı. (TUİK)

Yapı ruhsatı istatistikleri, 2021-2023

Yıl	Çeyrek	Bina sayısı	Yıllık değişim (%)	Daire sayısı	Yıllık değişim (%)	Yüzölçümü (m²)	Yıllık değişim (%)
2021		**130 888**	**44,1**	**724 944**	**30,5**	**151 328 137**	**34,4**
	I	33 587	137,1	174 733	117,0	34 367 601	95,7
	II	30 535	55,7	157 696	14,4	31 783 325	15,6
	III	30 438	20,3	149 589	6,6	33 316 744	18,5
	IV	43 990	18,7	242 926	23,9	51 860 668	39,6
2022		**127 745**	**-7,8**	**695 246**	**-4,0**	**145 875 756**	**-3,6**
	I	26 123	-22,2	129 311	-26,0	27 378 845	-20,3
	II	29 665	-4,8	143 760	-8,8	30 713 702	-3,4
	III	28 280	-7,1	145 206	-2,8	32 111 128	-3,6
	IV	44 267	0,6	276 779	14,1	55 671 982	7,3
2023	I	23 841	-8,8	130 760	1,1	26 818 231	-2,0
	II	30 712	5,7	188 760	31,3	38 572 889	25,6

Belediyeler tarafından 2023 yılı II. çeyreğinde yapı ruhsatı verilen yapıların kullanma amacına göre en yüksek yüzölçüm payına 25,6 milyon m² ile iki ve daha fazla daireli ikamet amaçlı binalar sahip oldu. Bunu 3,9 milyon m² ile sanayi binaları ve depolar izledi. (TUİK)

İnşaat maliyet endeksi, 2023 yılı Eylül ayında bir önceki aya göre %2,46 arttı, bir önceki yılın aynı ayına göre %67,93 arttı. Bir önceki aya göre malzeme endeksi %3,39 arttı, işçilik endeksi %0,30 arttı. Ayrıca bir önceki yılın aynı ayına göre malzeme endeksi %54,15 arttı, işçilik endeksi %114,05 arttı. (TUİK)

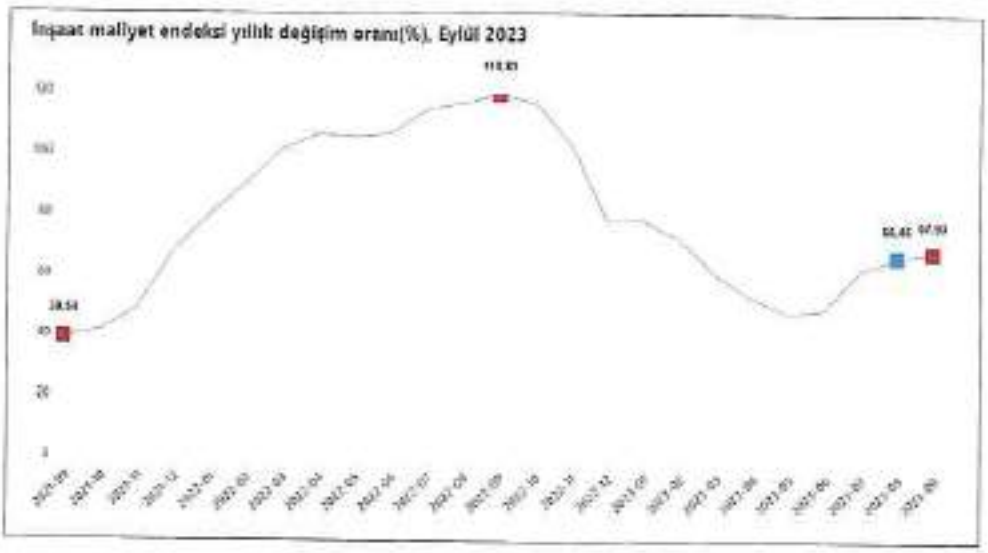

Bina inşaatı maliyet endeksi, bir önceki aya göre %2,47 arttı, bir önceki yılın aynı ayına göre %66,08 arttı. Bir önceki aya göre malzeme endeksi %3,49 arttı, işçilik endeksi %0,21 arttı. Ayrıca bir önceki yılın aynı ayına göre malzeme endeksi %51,26 arttı, işçilik endeksi %113,93 arttı. (TUİK)

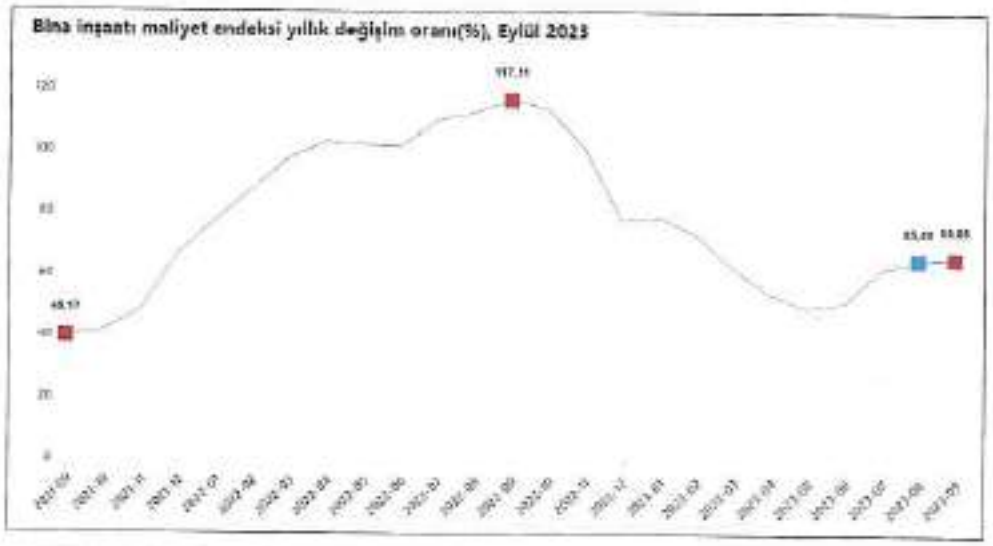

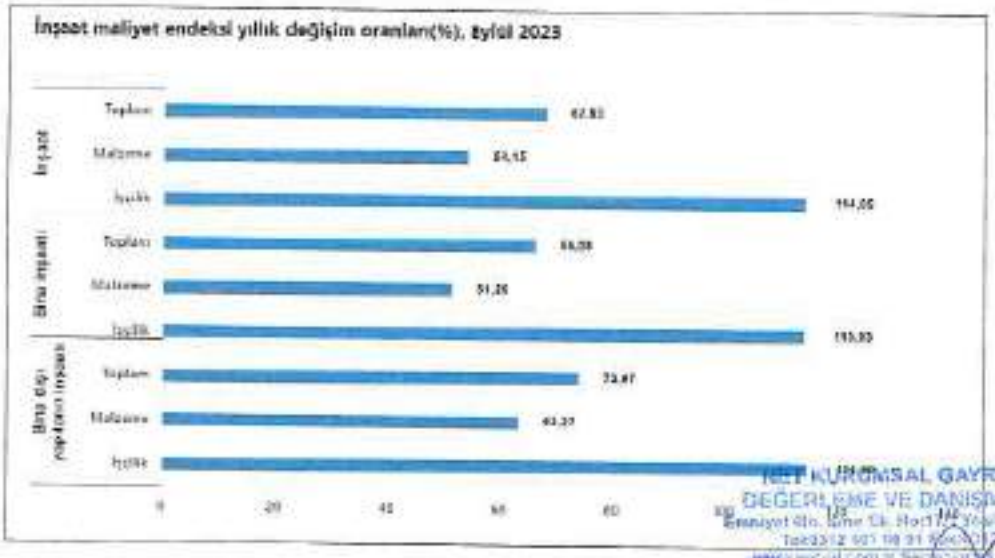

NET KURUMSAL GAYRİMENKUL DEĞERLEME VE DANIŞMANLIK A.Ş.

4.3 Değerleme İşlemini Olumsuz Yönde Etkileyen veya Sınırlayan Faktörler

Değerleme tarihi itibarıyle süreç tamamlanana kadar geçen sürede, değerleme işlemini olumsuz etkileyen veya sınırlayan herhangi bir faktör olmamıştır.

4.4 Gayrimenkulün Fiziki, Yapısal, Teknik ve İnşaat Özellikleri

Δ Ana Gayrimenkul Özellikleri;

111209 ada 5 parsel: Tapu kayıtlarına göre 1.000 m² yüzölçüme sahiptir. Taşınmaz, geometrik olarak kare şekle sahip, topografik olarak hafif eğimli bir arazi yapısına sahiptir. Turgut Özal Bulvarına yakın mesafede olup parselin bir kısmı üzerinde ağaç bulunmaktadır.

4.5 Varsa, Mevcut Yapıyla veya İnşaatı Devam Eden Projeyle İlgili Tespit Edilen Ruhsata aykırı Durumlara İlişki Bilgiler

Taşınmaz halihazırda boş vaziyettedir.

4.6 Ruhsat Alınmış Yapılarda Yapılan Değişikliklerin 3194 Sayılı İmar Kanunu'nun 21.nci Maddesi Kapsamında Yeniden Ruhsat Alınmasını Gerektirir Değişiklikler Olup Olmadığı Hakkında Bilgi

Parsel üzerinde yeniden ruhsat alınmasını gerektirecek herhangi bir durum söz konusu değildir.

4.7 Gayrimenkulün Değerleme Tarihi İtibariyle Hangi Amaçla Kullanıldığı, Gayrimenkul Arsa veya Arazi İse Üzerinde Herhangi Bir Yapı Bulunup Bulunmadığı ve Varsa, Bu Yapıların Hangi Amaçla Kullanıldığı Hakkında Bilgi

Rapora konu taşınmaz üzerinde değerleme tarihi itibari ile yapılaşma unsuru bulunmamaktadır.

NET KURUMSAL GAYRİMENKUL DEĞERLEME VE DANIŞMANLIK A.Ş.
Binayı Ata. Sular Sk. No:9/2 Yenimahalle/ANKARA
Tel:0312 481 80 81 Fax:0312 481 80 84
www.netgd.com.tr Sermaye: 14.000.000,00 TL
Ticaret No:256636 Mersis No:0311054830000019
Malepe Vergi Dairesi 831 054 9320

5. KULLANILAN DEĞERLEME YÖNTEMLERİ

UDS Tanımlı Değer Esası – Pazar Değeri:

↗Pazar değeri, bir varlık veya yükümlülüğün, uygun pazarlama faaliyetleri sonucunda, istekli bir satıcı ve istekli bir alıcı arasında, tarafların bilgili ve basiretli bir şekilde ve zorlama altında kalmaksızın hareket ettikleri, muvazaasız bir işlem ile değerleme tarihi itibarıyla el değiştirmesinde kullanılması gerekli görülen tahmini tutardır. Pazar değerinin tanımı aşağıdaki kavramsal çerçeveye uygun olarak uygulanması *gerekir*:

(a) "Tahmini tutar" ifadesi muvazaasız bir pazar işleminde varlık için para cinsinden ifade edilen fiyat anlamına gelmektedir. Pazar değeri, değerleme tarihi itibarıyla, pazarda pazar değeri tanımına uygun olarak makul şartlarda elde edilebilecek en olası fiyattır. Bu fiyat, satıcı tarafından makul şartlarda elde edilebilecek en iyi ve alıcı tarafından makul şartlarda elde edilebilecek en avantajlı fiyattır. Bu tahmin, özellikle de satışla ilişkili herhangi bir tarafça sağlanmış özel bedeller veya imtiyazlar, standart olmayan bir finansman, sat ve geri kirala sözleşmesi gibi özel şartlara veya koşullara dayanarak arttırılmış veya azaltılmış bir tahmini fiyatı veya sadece belirli bir malike veya alıcıya yönelik herhangi bir değer unsurunu kapsamaz.

(b) "El değiştirmesinde kullanılacak" ifadesi, bir varlığın veya yükümlülüğün değerinin, önceden belirlenmiş bir tutar veya gerçek satış fiyatından ziyade tahmini bir değer olduğu duruma atıfta bulunur. Bu fiyat değerleme tarihi itibariyle, pazar değeri tanımındaki tüm unsurları karşılayan bir işlemdeki fiyattır;

(c) "Değerleme tarihi itibarıyla" ifadesi değerin belirli bir tarih itibarıyla belirlenmesini ve o zamana özgü olmasını gerektirir. Pazarlar ve pazar koşulları değişebileceğinden, tahmini değer başka bir zamanda doğru veya uygun olmayabilir. Değerleme tutarı, pazarın durumunu ve içinde bulunduğu koşulları başka bir tarihte değil sadece değerleme tarihi itibarıyla yansıtır;

(d) "İstekli bir alıcı arasında" ifadesi alım niyetiyle harekete geçmiş olan, ancak zorunlu kalmış olmayan bir alıcı anlamına gelmektedir. Bu alıcı her fiyattan satın almaya hevesli veya kararlı değildir. Bu alıcı, var olduğunun kanıtlanması veya tahmin edilmesi mümkün olmayan, sanal veya varsayımsal bir pazardan ziyade mevcut pazar gerçeklerine ve mevcut pazar beklentilerine uygun olarak satın alır. Var olduğu kabul edilen bir alıcı pazarın gerektirdiğinden daha yüksek bir fiyat ödemeyecektir. Varlığın mevcut sahibi ise pazarı oluşturanlar arasında yer almaktadır.

(e) "İstekli bir satıcı" ifadesi ise belirli fiyattan satmaya hevesli veya mecbur olmayan, ya da mevcut pazar tarafından makul görülmeyen bir fiyatta ısrar etmeyen bir satıcı anlamına gelmektedir. İstekli satıcı, fiyat her ne olursa olsun, varlığı uygun pazarlama faaliyetleri sonucunda açık pazarlarda, pazar şartlarında elde edilebilecek en iyi fiyattan satmak istemektedir. Varlığın asıl sahibinin gerçekte içinde bulunduğu koşullar, yukarıda anılan şartlara dâhil değildir, çünkü istekli satıcı varsayımsal bir maliktir.

(f) "Muvazaasız bir işlem" ifadesi, fiyatın pazarın fiyat seviyesini yansıtmamasına veya yükseltmesine yol açabilecek, örneğin ana şirket ve bağlı şirket veya ev sahibi ve kiracı gibi taraflar değil, aralarında belirli ve özel bir ilişki bulunmayan taraflar arasında yapılan bir işlem anlamına gelmektedir. Pazar değeri işlemlerinin, her biri bağımsız olarak hareket eden ilişkisiz taraflar arasında yapıldığı varsayılır.

(g) "uygun pazarlama faaliyetleri sonucunda" ifadesi, varlığın pazara çıkartılarak en uygun şekilde pazarlanması halinde pazar değeri tanımına uygun olarak elde edilebilecek en iyi fiyattan satılmış olması anlamına gelmektedir. Satış yönteminin, satıcının erişime sahip olduğu pazarda en iyi fiyatı elde edeceği en uygun yöntem olduğu kabul edilir. Varlığın pazara çıkartılma süresi sabit bir süre olmayıp, varlığın türüne ve pazar koşullarına göre değişebilir. Burada tek kriter, varlığın yeterli sayıda pazar katılımcısının dikkatini çekmesi için yeterli süre tanınması gerekliliğidir. Pazara çıkartılma zamanı, değerleme tarihinden önce gerçekleşmelidir,

NET KURUMSAL GAYRİMENKUL DEĞERLEME VE DANIŞMANLIK A.Ş.
Emniyet Mah. Fırat Sok. No:7/11 Yenimahalle/ANKARA
Tel:0312 427 00 31 Faks:0312 427 00 34
www.netgd.com.tr
Ticaret Sicil No:258636 Mersis No:0351054020000010
Maltepe Vergi Dairesi 031 054 0369

(h) "Tarafların bilgili ve basiretli bir şekilde hareket etmeleri" ifadesi, istekli satıcının ve istekli alıcının değerleme tarihi itibarıyla pazarın durumu, varlığın yapısı, özellikleri, fiili ve potansiyel kullanımları hakkında makul ölçülerde bilgilenmiş olduklarını varsaymaktadır. Tarafların her birinin bu bilgiyi, işlemde kendi ilgili konumları açısından en avantajlı fiyatı elde etmek amacıyla basiretli bir şekilde kullandıkları varsayılır. Basiret, faydası sonradan anlaşılan bir tecrübenin avantajıyla değil, değerleme tarihi itibarıyla pazar şartları dikkate alınarak değerlendirilir.

Örneğin fiyatların düştüğü bir ortamda öncekl pazar seviyelerinin altında bir fiyattan varlıklarını satan bir satıcı basiretsiz olarak kabul edilmez. Bu gibi durumlarda, pazarlarda değişen fiyat koşulları altında varlıkların el değiştirildiği diğer işlemler için geçerli olduğu gibi, basiretli alıcılar veya satıcılar o anda mevcut en iyi pazar bilgileri doğrultusunda hareket edeceklerdir.

(i) "Zorlama altında kalmaksızın" ifadesi ise taraflardan her birinin zorlanmış olmaksızın veya baskı altında kalmaksızın bu işlemi yapma niyetiyle harekete geçmiş olmasıdır.

↗ Pazar değeri kavramı, *katılımcıların* özgür olduğu açık ve rekabetçi bir pazarda pazarlık edilen fiyat olarak kabul edilmektedir. Bir varlığın pazarı, uluslararası veya yerel bir pazar olabilir. Bir pazar çok sayıda alıcı ve satıcıdan veya karakteristik olarak sınırlı sayıda *pazar katılımcısından* oluşabilir. Varlığın satışa sunulduğunun varsayıldığı pazar, teorik olarak el değiştiren *varlığın* normal bir şekilde el değiştirdiği bir pazardır.

↗ Bir *varlığın* pazar değeri onun en verimli ve en iyi kullanımını yansıtır. En verimli ve en iyi kullanım, bir varlığın potansiyelinin yasal olarak izin verilen ve finansal olarak karlı olan en yüksek düzeyde kullanımıdır. En verimli ve en iyi kullanım, bir *varlığın* mevcut kullanımının devamı ya da alternatif başka bir kullanım *olabilir*. Bu, bir *pazar katılımcısının* varlık için teklif edeceği fiyatı hesaplarken varlık için planladığı kullanıma göre belirlenir.

↗ Değerleme girdilerinin yapısının ve kaynağının, sonuçta *değerleme amacı* ile ilgili olması *gereken* değer esasını yansıtması *gerekir*. Örneğin, pazar değerini belirlemek amacıyla, pazardan türetilmiş veriler kullanılmak şartıyla, farklı yaklaşımlar ve yöntemler kullan*ılabilir*. Pazar yaklaşımı tanım olarak pazardan türetilmiş girdileri kullanır. Gelir yaklaşımını kullanarak pazar değerini belirlemek için, *katılımcılar* tarafından benimsenen girdilerin ve varsayımların kullanılması *gerekli görülmektedir*. Maliyet yaklaşımını kullanarak pazar değerini belirlemek için, eşdeğer kullanıma sahip bir varlığın maliyetinin ve uygun aşınma oranının, pazar esaslı maliyet ve aşınma analizleriyle belirlenmesi *gerekli görülmektedir*.

↗ Değerlemesi yapılan *varlık* için mevcut verilere ve pazarla ilişkili koşullara göre en geçerli ve en uygun değerleme yönteminin veya yöntemlerinin tespit edilmesi *gerekir*. Uygun bir şekilde analiz edilmiş ve pazardan elde edilmiş verilere dayanması halinde, kullanılan her bir yaklaşımın veya yöntemin, pazar değeri ile ilgili bir gösterge sağlaması *gerekli görülmektedir*.

↗ Pazar değeri bir *varlığın*, pazardaki diğer alıcıların elde edemediği, belirli bir malik veya alıcı için değer ifade eden niteliklerini yansıtmaz. Böyle avantajlar, bir *varlığın* fiziksel, coğrafi, ekonomik veya yasal özellikleriyle ilişkili *olabilir*. Pazar değeri, belirli bir tarihte belirli bir istekli alıcının değil, herhangi bir istekli bir alıcının olduğunu varsaydığından, buna benzer tüm değer unsurlarının göz ardı edilmesini gerektirmektedir.

NET KURUMSAL GAYRİMENKUL DEĞERLEME VE DANIŞMANLIK A.Ş.

Değerleme Yöntemleri

Değerleme yaklaşımlarının uygun ve değerlenen varlıklarının içeriği ile ilişkili olmasına dikkat edilmesi gerekir. Aşağıda tanımlanan ve açıklanan üç yaklaşım değerlemede kullanılan temel yaklaşımlardır. Bunların tümü, fiyat dengesi, fayda beklentisi veya ikame ekonomi ilkelerine dayanmaktadır. Temel değerleme yaklaşımlarına aşağıda yer verilmektedir:

(A) Pazar Yaklaşımı **(B)** Gelir Yaklaşımı **(C)** Maliyet Yaklaşımı

Bu temel değerleme yaklaşımlarının her biri farklı, ayrıntılı uygulama yöntemlerini içerir.

Bir varlığa ilişkin değerleme yaklaşımlarının ve yöntemlerinin seçiminde amaç belirli durumlara en uygun yöntemin bulunmasıdır. Bir yöntemin her duruma uygun olması söz konusu değildir. Seçim sürecinde asgari olarak aşağıdakiler dikkate alınır:

(a) değerleme görevinin koşulları ve amacı ile belirlenen uygun değer esas(lar)ı ve varsayılan kullanım(lar)ı, **(b)** olası değerleme yaklaşımlarının ve yöntemlerinin güçlü ve zayıf yönleri, **(c)** her bir yöntemin varlığın niteliği ve ilgili pazardaki katılımcılar tarafından kullanılan yaklaşımlar ve yöntemler bakımından uygunluğu, **(d)** yöntem(ler)in uygulanması için gereken güvenilir bilginin mevcudiyeti.

5.1 Pazar Yaklaşımı

A Pazar Yaklaşımını Açıklayıcı Bilgiler, Konu Gayrimenkulün Değerleme İçin Bu Yaklaşımın Kullanılma Nedenleri

Pazar yaklaşımı *varlığın*, fiyat bilgisi elde edilebilir olan aynı veya karşılaştırılabilir (benzer) *varlıklarla* karşılaştırılması suretiyle gösterge niteliğindeki değerin belirlendiği yaklaşımı ifade eder. Aşağıda yer verilen durumlarda, pazar yaklaşımının uygulanması ve bu yaklaşıma önemli ve/veya anlamlı ağırlık verilmesi gerekli görülmektedir: (a) değerleme konusu varlığın değer esasına uygun bir bedelle son dönemde satılmış olması, (b) değerleme konusu varlığın veya buna önemli ölçüde benzerlik taşıyan varlıkların aktif olarak işlem görmesi ve/veya (c) önemli ölçüde benzer varlıklar ile ilgili sık yapılan ve/veya güncel gözlemlenebilir işlemlerin söz konusu olması.

Karşılaştırılabilir pazar bilgisinin varlığın tıpatıp veya önemli ölçüde benzeriyle ilişkili olmaması halinde, değerlemeyi gerçekleştirenin karşılaştırılabilir varlıklar ile değerleme konusu varlık arasında niteliksel ve niceliksel benzerliklerin ve farklılıkların karşılaştırmalı bir analizini yapması gerekir. Bu karşılaştırmalı analize dayalı düzeltme yapılmasına genelde ihtiyaç duyulacaktır. Bu düzeltmelerin makul olması ve değerlemeyi gerçekleştirenlerin düzeltmelerin gerekçeleri ile nasıl sayısallaştırıldıklarına raporlarında yer vermeleri gerekir.

Pazar yaklaşımında genellikle her biri farklı çarpanlara sahip karşılaştırılabilir varlıklardan elde edilen pazar çarpanları kullanılır. Belirlenen aralıktan uygun çarpanın seçimi niteliksel ve niceliksel faktörlerin dikkate alındığı bir değerlendirmenin yapılmasını gerektirir.

NET KURUMSAL GAYRİMENKUL DEĞERLEME VE DANIŞMANLIK A.Ş.

Δ Fiyat Bilgisi Tespit Edilen Emsal Bilgileri ve Bu Bilgilerin Kaynağı

[E:1 Satılık Arsa] Değerleme konusu taşınmazın bulunduğu bölgede, aynı imar durumuna sahip, Gelişme Konut Alanı imarlı, 1.040,00 m² yüzölçümlü arsa 14.750.000,00 TL bedel ile pazarlıklı olarak satılıktır.

NOT: Emsal taşınmaz konum açısında avantajlı olup uzun süredir satıştadır.

İlgilisi : 0 507 968 21 19

[E:2 Satılık Arsa] Değerleme konusu taşınmazın bulunduğu bölgede, aynı imar durumuna sahip, Gelişme Konut Alanı imarlı, 1.007,00 m² yüzölçümlü arsa 15.500.000,00 TL bedel ile pazarlıklı olarak satılıktır.

NOT: Emsal taşınmaz konum açısında avantajlı olup uzun süredir satıştadır.

İlgilisi : 0 553 059 82 83

[E:3 Satılık Arsa] Değerleme konusu taşınmazın bulunduğu bölgede, aynı imar durumuna sahip, Gelişme Konut Alanı imarlı, 1.000,00 m² yüzölçümlü arsa 13.500.000,00 TL bedel ile pazarlıklı olarak satılıktır.

NOT: Emsal taşınmaz konum açısında avantajlı olup uzun süredir satıştadır.

İlgilisi : 0 532 206 10 33

[E:4 Satılık Arsa] Değerleme konusu taşınmazın bulunduğu bölgede, aynı imar durumuna sahip, Gelişme Konut Alanı imarlı, 1.290,00 m² yüzölçümlü arsa 16.500.000,00 TL bedel ile pazarlıklı olarak satılıktır.

NOT: Emsal taşınmaz konum açısında avantajlı olup uzun süredir satıştadır.

İlgilisi : 0 537 271 36 91

[E:5 Satılık Arsa] Değerleme konusu taşınmazın bulunduğu bölgede, aynı imar durumuna sahip, Gelişme Konut Alanı imarlı, 1.199,00 m² yüzölçümlü arsa 14.850.000,00 TL bedel ile pazarlıklı olarak satılıktır.

NOT: Emsal taşınmaz konum açısında avantajlı olup uzun süredir satıştadır.

İlgilisi : 0 535 392 90 06

EMSAL DÜZELTME TABLOSU										
İçerik	Emsal 1		Emsal 2		Emsal 3		Emsal 4		Emsal 5	
Yüzölçüm (m²)	1.040,00m²		1.007,00m²		1.000,00m²		1.290,00m²		1.199,00m²	
Satış fiyatı	14.750.000 TL		15.500.000 TL		13.500.000 TL		16.500.000 TL		14.850.000 TL	
m² birim fiyatı	14.183 TL		15.392 TL		13.500 TL		12.791 TL		12.385 TL	
Pazarlık	15%	-	15%	-	15%	-	15%	-	15%	-
Konum ve diğer şerefiye	15%	-	15%	-	15%	-	15%	-	15%	-
Büyüklük şerefiyesi	0%	-	0%	-	0%	-	0%	-	0%	-
İmar Durumu Şerefiyesi	0%	+	0%	+	0%	+	0%	+	0%	+
İndirgenmiş birim fiyat	9.928 TL		10.775 TL		9.450 TL		8.953 TL		8.670 TL	
Ortalama Birim fiyat	9.555TL/m²									

NET KURUMSAL GAYRİMENKUL DEĞERLEME VE DANIŞMANLIK A.Ş.

Δ Kullanılan Emsallerin Sanal Ortamdaki Haritalarından Çıkartılmış, Değerlemeye Konu Gayrimenkule Olan Yakınlığını Gösteren Krokiler

Δ Emsallerin Nasıl Dikkate Alındığına İlişkin ayrıntılı Açıklama, Emsal Bilgilerinde Yapılan Düzeltmeler, Düzeltmelerin Yapılma Nedenine İlişkin Detaylı Açıklamalar ve Diğer Varsayımlar

Taşınmazın bulunduğu bölgede yapılan araştırmada kendisi ile benzer konumda satılık konut imarlı arsa emsallerine ulaşılmıştır. Bu emsallerden yola çıkılarak parselin imar durumu, lokasyonu, arazi yapısı, altyapı durumu, çevre düzenlemesi vb. durumlar dikkate alınmış ve taşınmazlara birim değer takdir edilmiştir.

Pazar yöntemi analizi ile elde edilen emsaller ve bölge emlakçılarından alınan beyanlar sonucunda, ekspertize konu taşınmazın konumları ve mevcut imar durumu da göz önünde bulundurulduğunda **arsa birim m² değerinin 9.000-TL ile 10.000-TL** aralığında olabileceğine kanaat getirilmiştir. Bölgenin gelişim ve yapılaşma sürecine devam ettiği, Ankara'nın tercih edilen bölgelerinden birinde konumlu olması, taşınmazın yüz ölçümü, şekli, bulunduğu cadde/sokak dikkate alınarak değer takdir edilmiştir.

Δ Pazar Yaklaşımı İle Ulaşılan Sonuç

Taşınmazın bulunduğu bölgede yapılan araştırmada benzer nitelikte arsa vasıflı emsaller bulunmuştur. Verilen emsaller lokasyon, arazi yapısı, yüzölçümü, yapılaşma şekli, imar durumu vb. durumlara göre değişkenlik göstermektedir. Bölge villa ve konut fonksiyonlu olarak gelişmekte olup parsele bu doğrultuda birim değer takdir edilmiştir.

ARSA DEĞERİ		
Yüzölçümü (m²)	**Birim Değer (TL/m²)**	**DEĞER (TL)**
1.000,00	9.500,00	9.500.000,00

Pazar yaklaşımı yöntemi sonucunda ana taşınmaza tapu yüzölçümü dikkate alınarak arsa değeri (K.D.V. hariç) **9.500.000,00- TL** takdir edilmiştir.

NET KURUMSAL GAYRİMENKUL DEĞERLEME VE DANIŞMANLIK A.Ş.

5.2 Maliyet Yaklaşımı

Δ Maliyet Yaklaşımını Açıklayıcı Bilgiler, Konu Gayrimenkulün Değerleme İçin Bu Yaklaşımın Kullanılma Nedeni

Maliyet yaklaşımı, bir alıcının, gereksiz külfet doğuran zaman, elverişsizlik, risk gibi etkenler söz konusu olmadıkça, belli bir varlık için, ister satın alma, isterse yapım yoluyla edinilmiş olsun, kendisine eşit faydaya sahip başka bir varlığı elde etme maliyetinden daha fazla ödeme yapmayacağı ekonomik ilkesinin uygulanmasıyla gösterge niteliğindeki değerin belirlendiği yaklaşımdır. Bu yaklaşımda, bir *varlığın* cari ikame maliyetinin veya yeniden üretim maliyetinin hesaplanması ve fiziksel bozulma ve diğer biçimlerde gerçekleşen tüm yıpranma paylarının düşülmesi suretiyle gösterge niteliğindeki değer belirlenmektedir. Aşağıda yer verilen durumlarda, maliyet yaklaşımının uygulanması ve bu yaklaşıma önemli ve/veya anlamlı ağırlık verilmesi gerekli görülmektedir:

(a) katılımcıların değerleme konusu varlıkla önemli ölçüde aynı faydaya sahip bir varlığı yasal kısıtlamalar olmaksızın yeniden oluşturabilmesi ve varlığın, katılımcıların değerleme konusu

varlığı bir an evvel kullanabilmeleri için önemli bir prim ödemeye razı olmak durumunda kalmayacakları kadar, kısa bir sürede yeniden oluşturulabilmesi, (b) varlığın doğrudan gelir yaratmaması ve varlığın kendine özgü niteliğinin gelir yaklaşımını veya pazar yaklaşımını olanaksız kılması ve/veya (c) kullanılan değer esasının temel olarak ikame değeri örneğinde olduğu gibi ikame maliyetine dayanması.
Belli başlı üç maliyet yaklaşımı yöntemi bulunmaktadır: (a) ikame maliyeti yöntemi: gösterge niteliğindeki değerin eşdeğer fayda sağlayan benzer bir varlığın maliyetinin hesaplanmasıyla belirlendiği yöntem. (b) yeniden üretim maliyeti yöntemi: gösterge niteliğindeki değerin varlığın aynısının üretilmesi için gerekli olan maliyetin hesaplanmasıyla belirlendiği yöntem. (c) toplama yöntemi: varlığın değerinin bileşenlerinin her birinin değeri toplanarak hesaplandığı yöntemdir.

Δ Arsa Değerinin Tespitinde Kullanılan Emsal Bilgileri ve Bu Bilgilerin Kaynağı, Yapılan Düzeltmeler, Yapılan Diğer Varsayımlar ve Ulaşılan Sonuç

Ekspertize konu taşınmaz arsa vasfı ile değerleme yapılmıştır. Arsa değerlerine pazar yaklaşımı ve pazar yaklaşımı verileri ile ulaşılmıştır.

Δ Yapı Maliyetleri ve Diğer Maliyetlerin Tespitinde Kullanılan Bilgiler, Bu Bilgilerin Kaynağı ve Yapılan Varsayımlar

Rapora konu parsel üzerinde herhangi bir yapı olmaması nedeniyle yalnızca arsa değeri takdir edilmiştir.

Δ Maliyet Yaklaşımı İle Ulaşılan Sonuç

Rapora konu parsel üzerinde herhangi bir yapı olmaması nedeniyle yalnızca arsa değeri takdir edilmiştir. Maliyet yaklaşımı uygulanmamıştır.

5.3 Gelir Yaklaşımı

Δ Gelir Yaklaşımını Açıklayıcı Bilgiler, Konu Gayrimenkulün Değerlemesi İçin Bu Yaklaşımın Kullanılma Nedeni

Gelir yaklaşımı, gösterge niteliğindeki değerin, gelecekteki nakit akışlarının tek bir cari değere dönüştürülmesi ile belirlenmesini sağlar. Gelir yaklaşımında varlığın değeri, varlık tarafından yaratılan gelirlerin, nakit akışlarının veya maliyet tasarruflarının bugünkü değerine dayanılarak tespit edilir. Aşağıda yer verilen durumlarda, gelir yaklaşımının uygulanması ve bu yaklaşıma önemli ve/veya anlamlı ağırlık verilmesi gerekli görülmektedir: (a) Varlığın gelir yaratma kabiliyetinin katılımcının gözüyle değeri etkileyen çok önemli bir unsur olması, (b) Değerleme konusu varlıkla ilgili gelecekteki gelirin miktarı ve zamanlamasına ilişkin makul tahminler mevcut olmakla birlikte, ilgili pazar emsallerinin varsa bile az sayıda olması.

NET KURUMSAL GAYRİMENKUL DEĞERLEME VE DANIŞMANLIK A.Ş.
Bahçelievler Mah. Zümrütevler Sok. No:17/A Yenimahalle/ANKARA
Telefon: 0 312 407 00 01 Faks: 0 312 497 00 24
www.netgyd.com.tr Sermaye: 14.000.000,00 TL
Ticaret Sicil No: 355605 Mersis No: 0355100400000019
Maliye Vergi Dairesi 431 094 9339

→ **İndirgenmiş Nakit Akışları (İNA) Yöntemi:**

İNA yönteminde, tahmini nakit akışları değerleme tarihine indirgenmekte ve bu işlem *varlığın* bugünkü değeriyle sonuçlanmaktadır. Gelirlerin getirisi kapitalizasyonu (indirgemesi) olarak ta nitelendirilmektedir.

Uzun ömürlü veya sonsuz ömürlü *varlıklarla* ilgili bazı durumlarda, İNA, *varlığın* kesin tahmin süresinin sonundaki değeri temsil eden devam eden değeri içerebilir. Diğer durumlarda, *varlığın* değeri kesin tahmin süresi bulunmayan bir devam eden değer tek başına kullanılarak hesaplanabilir. İNA yönteminin temel adımları aşağıdaki şekildedir:

(a) değerleme konusu varlığın ve değerleme görevinin niteliğine en uygun nakit akışı türünün seçilmesi (örneğin, vergi öncesi veya vergi sonrası nakit akışları, toplam nakit akışları veya öz sermayeye ait nakit akışları, reel veya nominal nakit akışları vb.), (b) nakit akışlarının tahmin edileceği en uygun kesin sürenin varsa belirlenmesi, (c) söz konusu süre için nakit akış tahminlerinin hazırlanması, (d) (varsa) kesin tahmin süresinin sonundaki devam eden değerin değerleme konusu varlık için uygun olup olmadığının; daha sonra da, varlığın niteliğine uygun devam eden değerin belirlenmesi, (e) uygun indirgeme oranının belirlenmesi, (f) indirgeme oranının varsa devam eden değer de dâhil olmak üzere, tahminî nakit akışlarına uygulanması şeklindedir.

→ **Direkt (Doğrudan) Kapitalizasyon Yöntemi:**

Tüm risk veya genel kapitalizasyon oranının, temsili tek bir dönem gelirine uygulandığı yöntemdir. Gayrimenkulün o dönem için (yıl) üreteceği net gelirin, güncel gayrimenkul piyasası koşullarına göre oluşan bir kapitalizasyon oranına bölünerek, taşınmaz değeri hesaplanır. Bu kapitalizasyon oranı, birbirine emsal gayrimenkullerde satış ve gelir seviyeleri arasındaki ilişkiyle belirlenebilir. Burada Net Gelir kavramına dikkat edilmelidir. Tüm kaynaklardan elde edilecek gelirleri içeren mülkün potansiyel brüt gelir ve bundan beklenen boşluk/kayıpların arındırıldığı efektif brüt gelir sonrasında da efektif brüt gelirin faaliyet giderleri ile diğer harcamalardan arındırılması ile net faaliyet gelir elde edilmelidir. Potansiyel Brüt Kira Geliri: Gayrimenkulün kiralanabilir tüm birimlerinin kiraya verildiği ve kira bedellerinin kayıtsız olarak tahsil edildiği durumlardaki elde edilen gelir tutarıdır.

• Toplam yıllık potansiyel gelir / Kapitalizasyon oranı = Değer

Δ Nakit Giriş ve Çıkışlarının Tahmin Edilmesinde Kullanılan Emsal Bilgileri, Bu Bilgilerin Kaynağı ve Yapılan Diğer Varsayımlar

Söz konusu parsel üzerinde gelir getirici bir mülk bulunmaması sebebiyle nakit giriş ve çıkışı bulunmamaktadır.

Δ İndirgeme/İskonto Oranının Nasıl Hesaplandığına İlişkin Ayrıntılı Açıklama ve Gerekçeler

Söz konusu gayrimenkul için kullanım maksat ve kapsamı dahilinde nakit akışı analizi bulunmadığından dolayı herhangi bir iskonto oranı belirlenmemiştir.

Δ Gelir Yaklaşımı İle Ulaşılan Sonuç

Ana gayrimenkul gelir getirici bir mülk olmaması sebebiyle gelir yaklaşımı uygulanmamıştır.

NET KURUMSAL GAYRİMENKUL DEĞERLEME VE DANIŞMANLIK A.Ş.

5.4 Diğer Tespit ve Analizler

Δ Takdir Edilen Kira Değerleri

Söz konusu değerleme çalışması piyasa değer tespitine yönelik olup kira değeri analizi yapılmamıştır.

Δ Hasılat Paylaşımı veya Kat Karşılığı Yöntemi ile Yapılacak Projelerde, Emsal Pay Oranları

Taşınmaz için hasılat paylaşımı veya kat karşılığı yöntemi ile yapılacak herhangi bir proje bulunmamaktadır.

Δ Üzerinde Proje Geliştirilen Arsaların Boş Arazi ve Proje Değerleri

Taşınmaz üzerinde herhangi bir yapı bulunmamaktadır.

Δ En Verimli ve En İyi Kullanım Değeri Analizi

Söz konusu taşınmazın mevcut durumu dikkate alındığında mevcut imar durumuna göre yapılaşmasının en iyi ve verimli kullanım şekli olacağı düşünülmektedir.

Δ Müşterek veya Bölünmüş Kısımların Değerleme Analizi

Söz konusu parsel değerleme işlemine konu olmuştur. Müşterek veya bölünmüş kısım analizi yapılmamıştır.

NET KURUMSAL GAYRİMENKUL DEĞERLEME VE DANIŞMANLIK A.Ş.

6. ANALİZ SONUÇLARININ DEĞERLENDİRİLMESİ

6.1 Farklı Değerleme Yöntemleri ile Analiz Sonuçlarının Uyumlaştırılması ve Bu Amaçla İzlenen Metotların ve Nedenlerinin Açıklanması

Taşınmazın niteliğinin arsa olması, kullanım şekli ve amacı vb. her türlü etkenler dikkate alınmıştır. Raporun ilgili kısımlarında belirtildiği üzere değerleme yapılırken taşınmaza ayrı ayrı analiz yapılmış olup değer oluşumu Pazar yaklaşımı ile ulaşılan değeri esas alınarak belirlenmiştir. Taşınmazın arsa olması sebebiyle gelir getirici bir mülk sınıfında değildir ve üzerinde herhangi bir yapı bulunmamaktadır. Bu sebeple maliyet yöntemi ve gelir yöntemi kullanılmamıştır.

6.2 Asgari Husus ve Bilgilerden Raporda Yer Verilmeyenlerin Neden Yer Almadıklarının Gerekçeleri

Değerleme çalışması için gerekli tüm asgari husus ve bilgilere raporda yer verilmiştir.

6.3 Yasal Gerekleri Yerine Getirilip Getirilmediği ve Mevzuat Uyarınca Alınması Gereken İzin ve Belgelerin Tam ve Eksiksiz Olarak Mevcut Olup Olmadığı Hakkında Görüş

İlgili kurumlarda yapılan araştırma ve incelemeler neticesinde, taşınmaz için alınması gereken tüm yasal belge ve bilgilerin mevcut olduğu, yasal gerekliliklerin de yerine getirildiği görülmüştür. Değerleme tarihi itibariyle de herhangi bir yasal kısıt, karar vb olumsuzluğunun bulunmadığı bilgileri edinilmiştir.

6.4 Varsa, Gayrimenkul Üzerindeki Takyidat ve İpotekler İle İlgili Görüş

Taşınmazın tapu kaydı üzerinde kısıtlılık oluşturacak herhangi bir kayıt bulunmamaktadır.

6.5 Değerleme Konusu Gayrimenkulün, Üzerinde İpotek veya Gayrimenkulün Değerini Doğrudan ve Önemli Ölçüde Etkileyecek Nitelikte Herhangi Bir Takyidat Bulunması Durumları Hariç, Devredilebilmesi Konusunda Bir Sınırlamaya Tabi Olup Olmadığı Hakkında Bilgi

Taşınmazın üzerinde devredilebilmesine ilişkin herhangi bir sınırlama veya kısıtlama bulunmamaktadır.

6.6 Değerleme Konusu Arsa veya Arazi İse, Alımından İtibaren Beş Yıl Geçmesine Rağmen Üzerinde Proje Geliştirilmesine Yönelik Herhangi Bir Tasarrufta Bulunup Bulunulmadığına Dair Bilgi

İlgili belediyede yapılan incelemelerde rapora konu taşınmazlar için ruhsat alınmadığı bilgisi edinilmiştir.

6.7 Değerleme Konusu Üst Hakkı veya Devre Mülk Hakkı İse, Üst Hakkı ve Devre Mülk Hakkının Devredilebilmesine İlişkin Olarak Bu Hakları Doğuran Sözleşmelerde Özel Kanun Hükümlerinden Kaynaklananlar Hariç Herhangi Bir Sınırlama Olup Olmadığı Hakkında Bilgi

Değerleme konusu üst hakkı veya devre mülk hakkı değildir.

6.8 Gayrimenkulün Tapudaki Niteliğinin, Fiili Kullanım Şeklinin ve Portföye Dahil Edilme Niteliğinin Birbiriyle Uyumlu Olup Olmadığı Hakkında Görüş İle Portföye Alınmasında Herhangi Bir Sakınca Olup Olmadığı Hakkında Görüş

Değerleme konusu gayrimenkul arsa olarak kullanılmakta olup niteliği ve mevcut kullanımı uygundur. Söz konusu değerleme güncel değer tespiti için yapılmış olup portföye alınması için yapılmamıştır.

NET KURUMSAL GAYRİMENKUL DEĞERLEME VE DANIŞMANLIK A.Ş.

7. SONUÇ

7.1 Sorumlu Değerleme Uzmanının Sonuç Cümlesi

Bu rapor, AKFEN İNŞAAT TURİZM VE TİCARET A.Ş'nin talebi üzerine; Ankara İli, Gölbaşı İlçesi, İncek-İmar Mahallesi, 111209 Ada 5 parsel "Arsa" vasıflı taşınmaza ait piyasa değerinin tespitine yönelik SPK mevzuatı kapsamında asgari unsurları içeren bu değerleme raporu tarafımızca hazırlanmıştır.

Tarafımızca işleme alındığı tarihteki değerleme konusu taşınmazların Piyasa Değer Tespiti; gayrimenkul mahallinde ve bulunduğu bölge genelinde yapılan inceleme ve araştırma ile resmi kurum ve kuruluşlardan edinilen belge ve bilgi doğrultusunda oluşan kanaat, ilçenin ve bölgenin gelişme trendi, gayrimenkulün imar durumu ve yapılaşma şartları ile kullanım fonksiyonu, arsanın alanı, geometrik şekli, topoğrafya durumu, bulunduğu muhitin şeref ve ehemmiyeti, çevresinin teşekkül tarzı ile şehir merkezi ile bölgesindeki merkezi konumlara olan mesafesi, ana yola, bulvara veya caddeye olan cephesi, ulaşım ve çevre özellikleri, mevcut ekonomik şartlar gibi tüm faktörler dikkate alınarak, bulunduğu muhite göre alıcı bulup bulamayacağı, bulması halinde nispet derecesi gibi kıymet yükseltici ve kıymet düşürücü müspet menfi tüm faktörler göz önünde bulundurularak yapılmıştır.

7.2 Nihai Değer Takdiri

Taşınmaza değer verilirken, rapor içerisinde ilgili maddelerde belirtilen olumlu ve olumsuz tüm etkenler dikkate alınmıştır. Yapılan incelemeler neticesinde ulaşılan veriler ve kullanılan yöntemlerin sonuçları anlamlı şekilde neticelenmiştir.

Taşınmazın bulunduğu bölge ve konumlandığı lokasyon özelinde, kullanım amaç ve kapsamı doğrultusunda piyasa değerini daha doğru gösterdiği gerekçeyle maliyet yaklaşımı yöntemiyle elde edilen sonuç nihai değer olarak takdir edilmiştir.

Böylelikle;

Taşınmazın değerleme tarihi itibariyle Pazar Yaklaşımına göre takdir edilen piyasa değeri şu şekildedir;

9.500.000,00-TL
(Dokuz Milyon Beş Yüz Bin Türk Lirası)

KDV Dahil Toplam Satış Değeri: 10.450.000,00 TL dir.

1. *Tespit edilen bu değerler taşınmazın peşin satışına yöneliktir.*
2. *Nihai değer, KDV Hariç değeri ifade eder.*
3. *İş bu rapor, ekleriyle bir bütündür.*
4. *Nihai değer takdiri, raporun içeriğinden ayrı tutulamaz.*
5. *Değerleme tarihi itibariyle TCMB Döviz Kuru 1$: 27.3767 TL 'dir.*

Dilan TOSUN Gayrimenkul Değerleme Uzman Yardımcısı SPK Lisans No: 927171	Mehmet AKBALIK Değerleme Uzmanı SPK Lisans No: 911340	Raci Gökcehan SONER Kontrolör SPK Lisans No: 404622	Erdeniz BALIKÇIOĞLU Sorumlu Değerleme Uzmanı SPK Lisans No: 401418

NET KURUMSAL GAYRİMENKUL DEĞERLEME VE DANIŞMANLIK A.Ş.
Çankaya/ANKARA
Mamak Vergi Dairesi 631 054 0000

8. UYGUNLUK BEYANI

Hazırlanan rapor için aşağıdaki maddelerin doğruluğunu beyan ederiz;

- Raporda sunulan bulgular sahip olduğumuz tüm bilgiler çerçevesinde doğrudur.
- Rapor edilen analiz, fikir ve sonuçlar, sadece belirtilen varsayımlar ve koşullarla sınırlıdır.
- Rapor, tarafsız ve önyargısız profesyonel analiz, fikir ve sonuçlardan oluşmaktadır.

- Raporun konusunu oluşturan gayrimenkul ile mevcut veya potansiyel hiçbir menfaatimiz ve ilgimiz bulunmamaktadır.
- Bu raporun konusunu oluşturan gayrimenkul veya ilgili taraflarla ilgili hiçbir önyargımız bulunmamaktadır.
- Uzman olarak vermiş olduğumuz hizmet karşılığı ücret, raporun herhangi bir bölümüne bağlı değildir.
- Değerleme ahlaki kural ve performans standartlarına göre gerçekleştirilmiştir.
- Değerleme Uzman(lar)ı mesleki eğitim şartlarına haiz bulunmaktadır.
- Değerleme Uzmanı(lar)ı, gayrimenkulün yeri ve rapor içeriği konusunda deneyim sahibidir.
- Rapor konusu mülk, kişisel olarak denetlenmiş ve ilgili resmi kurumlarda gerekli incelemeler yapılmıştır.
- Rapor içeriğinde belirtilen Değerleme Uzmanı/Değerleme Uzmanlarının haricinde hiç kimsenin bu raporun hazırlanmasında mesleki bir yardımı bulunmamaktadır.
- Çalışma, iş gereksinimlerinin kapsamına uygun olarak geliştirilmiş ve Uluslararası Değerleme Standartları'na uygun olarak raporlanmıştır.

→ İş bu rapor, müşteri talebine özel olarak hazırlanmıştır. İlgilisi ve hazırlanış amacı dışında 3.şahıslar tarafından kullanılamaz, kopyalanamaz ve çoğaltılamaz.

9. RAPOR EKLERİ

Δ Takyidat Belgesi

Δ Uydu, Konum ve CBS Görüntüleri

Δ Taşınmaz Görselleri

Δ SPK Lisans Belgeleri

NET KURUMSAL GAYRİMENKUL DEĞERLEME VE DANIŞMANLIK A.Ş.

Tapu Kaydı

webtapu

Kaydı Oluşturan: COŞKUN MESUT RUHİ (AKFEN İNŞAAT TURİZM VE TİCARET ANONİM ŞİRKETİ

Tapu Kaydı (Aktif Malikler için Detaylı - ŞBİ var)

TAPU KAYIT BİLGİSİ

Zemin Tipi:	AnaTaşınmaz
Taşınmaz Kimlik No:	33141270
İl/İlçe:	ANKARA/GÖLBAŞI
Kurum Adı:	Gölbaşı(ANKARA)
Mahalle/Köy Adı:	İNCEK İMAR Mah.
Mevki:	-
Cilt/Sayfa No:	39/3851
Kayıt Durum:	Aktif

Ada/Parsel:	111209/5
AT Yüzölçüm(m2):	1000.00
Bağımsız Bölüm Nitelik:	
Bağımsız Bölüm Brüt YüzÖlçümü:	
Bağımsız Bölüm Net YüzÖlçümü:	
Blok/Kat/Giriş/BBNo:	
Arsa Pay/Payda:	
Ana Taşınmaz Nitelik:	Arsa

MÜLKİYET BİLGİLERİ

(Hisse) Sistem No	Malik	El Birliği No	Hisse Pay/Payda	Metrekare	Toplam Metrekare	Edinme Sebebi-Tarih-Yevmiye	Terkin Sebebi-Tarih-Yevmiye
359256376	(SN:6405) AKFEN İNŞAAT TURİZM VE TİCARET ANONİM ŞİRKETİ V	-	1/1	1000.00	1000.00	Tüzel Kişiliklerin Ünvan Değişikliği 20-10-2016 19881	-

1 / 2

NET KURUMSAL GAYRİMENKUL DEĞERLEME VE DANIŞMANLIK A.Ş. ANKARA

T.C.
GÖLBAŞI BELEDİYE BAŞKANLIĞI
İmar ve Şehircilik Müdürlüğü

Sayı : E-49485841-754-30149 07.11.2023

Konu : Karaoğlan, İncek, Hacılar ve Kızılcaşar Mahalleleri Sınırları İçerisinde Yer Alan Muhtelif Parsellere İlişkin

AKFEN İNŞAAT TURİZM VE TİC.A.Ş.A

İlgi : Akfen İnşaat Turizm ve Tic.A.Ş.'nün 01.11.2023 tarihli ve sayılı yazısı.

İlgide kayıtlı yazı ile; Ankara İli, Gölbaşı İlçesi, Karaoğlan, İncek, Hacılar ve Kızılcaşar Mahalleleri sınırları içerisinde yer alan muhtelif parsellerin güncel imar durum bilgisi talep edilmiştir.

Yazınıza istinaden yapılan incelemede; İlçemiz,

a) Karaoğlan Mahallesi 113654 ada 1 parsel ve 114054 ada 2 parselin Özel Çevre Koruma Bölgesi sınırları içerisinde kaldığı, parsellerin de içinde bulunduğu parselasyon planının Ankara 1. İdare Mahkemesinin 03.04.2014 tarih E.2011/618 ve K.2014/486 sayılı kararı ile iptal edildiği, söz konusu parsellerin de içerisinde yer aldığı Bakanlık Makamının 11.10.2023 tarihli ve 7635357 sayılı Olurları ile onaylanan *"Karaoğlan Mahallesi Kentsel Çalışma Alanına İlişkin 1/1000 ölçekli Uygulama İmar Planı"* kapsamında kaldığı, bahsi geçen imar planının 02.11.2023 tarihi itibariyle çıkarılan askı sürecinin halen devam ettiği,

b) Karaoğlan Mahallesi 1791 parselin Özel Çevre Koruma Bölgesi sınırları içerisinde kaldığı, söz konusu parselin 113712 ada 1 parsel ile mükerrer olduğu dolayısıyla parsele ilişkin imar durum bilgisinin sağlanamadığı,

c) Karaoğlan Mahallesi 110006 ada 4-5-6-7-8-9-10 numaralı parsellerin Özel Çevre Koruma Bölgesi sınırları içerisinde kaldığı, söz konusu parsellerin de içerisinde yer aldığı Bakanlık Makamının 03.03.2021 tarih ve 419158 sayılı Olurları ile onaylanan *Balıçelievler-Karaoğlan Mahalleleri Konya Yolu Doğusu Kentsel Çalışma Alanına İlişkin 1/1000 ölçekli Uygulama İmar Planı Değişikliği* kapsamında "Toplu İşyeri Alanı" olarak planlandığı, yapılaşma koşullarının Emsal:0.50, Yençok:3Kat olduğu, söz konusu planın Ankara 7.İdare Mahkemesinin 09.03.2022 tarih 2021/1229Esas ve 2022/512Karar sayılı ve Ankara 7.İdare Mahkemesinin 22.03.2022 tarih 2022/507Esas ve 2022/628Karar sayılı kararları ile iptal edildiği,

ç) Karaoğlan Mahallesi 124955 ada 14 parsel ve 124956 ada 27 parselin Özel Çevre Koruma Bölgesi sınırları içerisinde kaldığı, söz konusu parsellere ilişkin 1/5000 ölçekli Nazım İmar ve 1/1000 ölçekli Uygulama İmar Planlarının bulunmadığı,

d) İncek Mahallesi 111443 ada 1 parselin "Kültürel Tesis Alanı" olarak planlandığı, yapılaşma koşullarının E:0.60, Yençok:5 Kat olduğu,

e) İncek Mahallesi 111209 ada 5 parselin "Konut Alanı" olarak planlandığı, yapılaşma koşullarının E:0.30, Yençok:6.50m olduğu,

Bu belge, güvenli elektronik imza ile imzalanmıştır.
Doğrulama Kodu: 881D0993-0689-474D-99B9-D82283727708 Doğrulama Adresi: https://www.turkiye.gov.tr/golbasi-ebys

Gazi Osman Paşa Mahallesi Sahil Caddesi No: 3 PK:06865
0312 485 5555
KEP Adresi : gbb@hs01.kep.tr

Bilgi için: Eğem DURMAZ
Şehir Plancısı

f) Hacılar Mahallesi 111328 ada 1 parselin "Özel Proje Alanı" olarak planlandığı, yapılaşma koşullarının E:1.40, Yençok:26 Kat olduğu,

g) Kızılcaşar Mahallesi 120573 ada 1 parselin "Konut+Ticaret Alanı" olarak planlandığı, yapılaşma koşullarının E:2.50, Yençok:25 Kat olduğu hususları tespit edilmiştir.

Bilgilerinizi rica ederim.

Zehra ÇİMEN
İmar ve Şehircilik Müdür V.

Bu belge, güvenli elektronik imza ile imzalanmıştır.
Doğrulama Kodu: 881D0933-68E9-174D-90B9-D82283727708 Doğrulama Adresi: https://www.turkiye.gov.tr/gelbasi-ebys

Gazi Osman Paşa Mahallesi Sahil Caddesi No: 3 PK:06865
0312 483 5555
KEP Adresi : gtb@hs01.kep.tr

Bilgi için:Büşra DURMAZ
Şehir Plancısı

NET KURUMSAL GAYRİMENKUL DEĞERLEME VE DANIŞMANLIK A.Ş.
Benlipol Ofis Park AL Blok No:2/B Yenimahalle/ANKARA
Tel:0312 487 0841 Fax:0312 487 05 34
www.netgd.com.tr Sermaye:14.000.000,00 TL
Tic.Sic.No:256109 Mersis No:0551054993400010
Balıkpa Vergi Dairesi 531 054 9939

Gölbaşı Belediyesi **İmar Durum**

Bu sayfadaki bilgiler resmi İmar durumu belgesi bilgileridirler ancak; Resmi işlemlerde kullanılamaz. Belediyemizden alınacak resmi İmar durumu belgesi ayrıca bu sayfadaki bilgiler herhangi bir amaçla kullanılmadan Belediyemiz sorumlu tutulamaz.

Mahalle	İNCEK MAHALLESİ	Onaylayan Kurum	-
Ada	111209	Onay Tarihi	-
Parsel	6	Plan No	-
Alan	100000 m²	PIN	-

Plan Kararı	GELİŞME KONUT ALANI				
Ön Bahçe	-	Yapı Nizamı		Kat Sayısı	-
Yan Bahçe	-	TAKS	-	HMAX	6.50
Arka Bahçe	-	KAKS (Emsal)	0.3	Açıklama	-

NET KURUMSAL GAYRİMENKUL DEĞERLEME VE DANIŞMANLIK A.Ş.
Emniyet Sok. Güre Ap. No: 17/1 Çankaya/ANKARA
Tel:0312 427 90 90 Fax: 0312 427 91 34
www.netgyd.com.tr Sermaye: 16.000.000,00 TL
Tic.Sic.No:256026 Mersis No: 0531064000030019
Maltepe Vergi Dairesi 531 064 9309

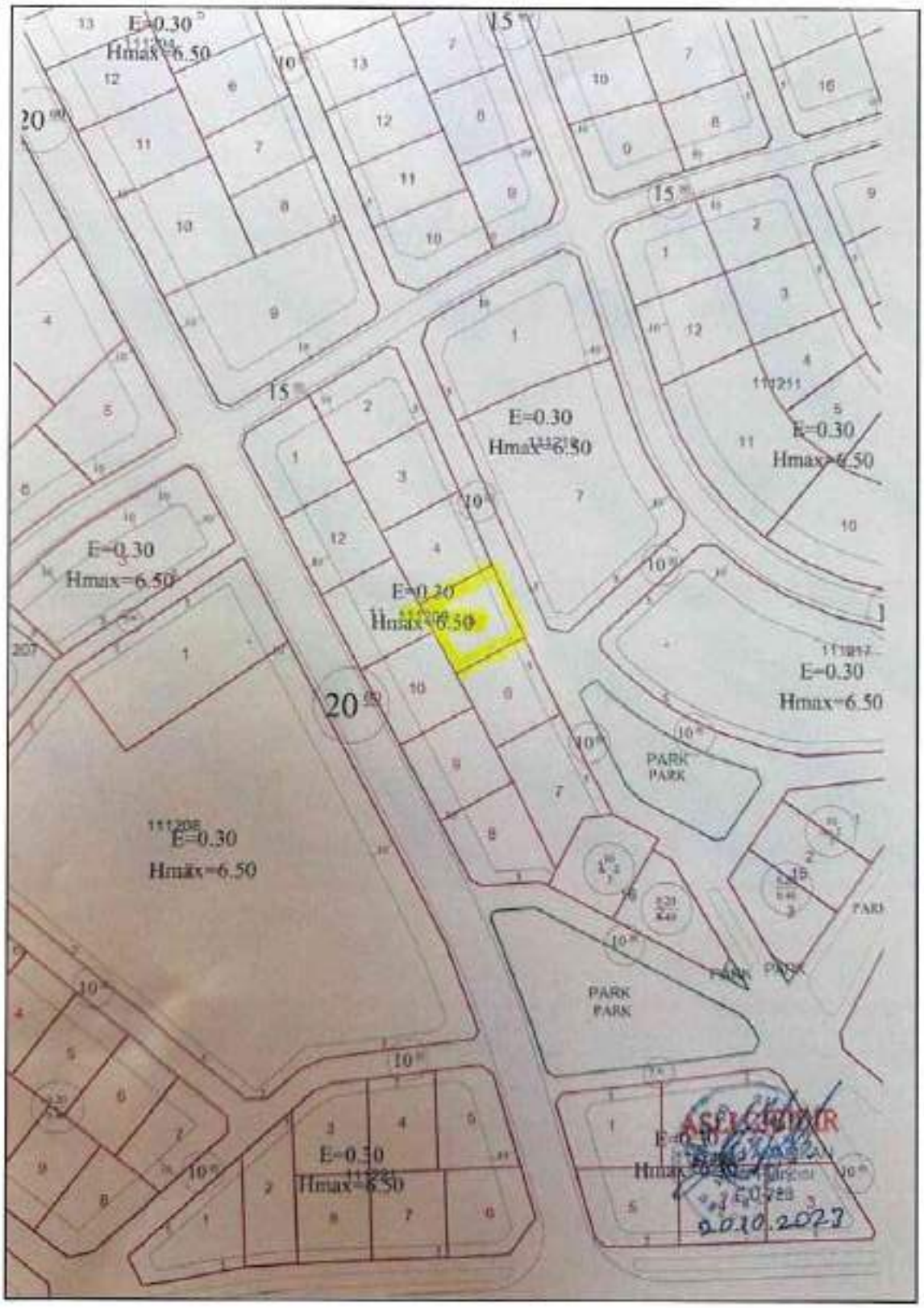

NET KURUMSAL GAYRİMENKUL DEĞERLEME VE DANIŞMANLIK A.Ş.

NET KURUMSAL GAYRIMENKUL DEĞERLEME VE DANIŞMANLIK A.Ş.
ANKARA

SAHA GÖRÜNTÜLERİ

NET KURUMSAL GAYRIMENKUL DEGERLEME VE DANISMANLIK A.S.
Bahçeli Mh. Dere Sok. No:17/1 Çankaya/ANKARA
Tel:0312 [illegible] Fax:0312 [illegible] 06 34
www.[illegible] Sermaye [illegible] TL
Ticaret Sicil No: 250430 Mersis No: 0310[illegible]
Kalkınç Vergi Dairesi 434 054 9338

NET KURUMSAL GAYRİMENKUL
DEGERLEME VE DANIŞMANLIK A.Ş.

GAYRİMENKUL DEĞERLEME LİSANSI

DİLAN TOSUN

GAYRİMENKUL DEĞERLEME LİSANSI

MEHMET AKBALIK

GAYRİMENKUL DEĞERLEME LİSANSI

Raci Gökcehan SONER

Gayrimenkul Değerleme Lisansını almaya hak kazanmıştır.

NET KURUMSAL GAYRİMENKUL DEĞERLEME VE DANIŞMANLIK A.Ş.

TSPAKB TÜRKİYE SERMAYE PİYASASI ARACI KURULUŞLARI BİRLİĞİ

Tarih : 01.06.2010 No : 40149

GAYRİMENKUL DEĞERLEME UZMANLIĞI LİSANSI

Sermaye Piyasası Kurulu'nun Seri: VIII, No:34 sayılı "Sermaye Piyasasında Faaliyette Bulunanlar İçin Lisanslama ve SICİL Tutmaya İlişkin Esaslar Hakkında Tebliğ"i uyarınca

Erdeniz BALIKÇIOĞLU

Gayrimenkul Değerleme Uzmanlığı Lisansını almaya hak kazanmıştır.

İlker ARIKAN
GENEL SEKRETER

Lütfiye ÖZTANGAÇ
BAŞKAN

NET KURUMSAL GAYRİMENKUL DEĞERLEME VE DANIŞMANLIK A.Ş.
Emniyet Mh. [illegible] ANKARA
Tel: [illegible] Fax: [illegible]
www.[illegible] Sermayesi 14.000.000,00 TL
Ticaret Sicil No: [illegible] Mersis No: [illegible]
Malkaya Vergi Dairesi 631 054 9349

TDUB

MESLEKİ TECRÜBE BELGESİ

Belge Tarihi: 02.08.2019 Belge No: 2019-01.1374

Sayın Erdeniz BALIKÇIOĞLU

(T.C. Kimlik No: 29309108440 - Lisans No: 401418)

Sermaye Piyasası Kurulu tarafından gayrimenkul değerleme alanındaki tecrübenin kontrolüne ilişkin belirlenen ilke ve esaslar çerçevesinde "Sorumlu Değerleme Uzmanı" olmak için aranan 5 (beş) yıllık mesleki tecrübe şartını sağladığınız tespit edilmiştir.

Doruk KARŞI
Genel Sekreter

Ercan AYDOĞDU
Başkan

TDUB

MESLEKİ TECRÜBE BELGESİ

Belge Tarihi: 27.02.2019 Belge No: 2019-01.1086

Sayın Raci Gökcehan SONER

(T.C. Kimlik No: 43933021180- Lisans No: 401622)

Sermaye Piyasası Kurulu tarafından gayrimenkul değerleme alanındaki tecrübenin kontrolüne ilişkin belirlenen ilke ve esaslar çerçevesinde "Sorumlu Değerleme Uzmanı" olmak için aranan 5 (beş) yıllık mesleki tecrübe şartını sağladığınız tespit edilmiştir.

Doruk KARŞI
Genel Sekreter

Şinasi BAYRAKTAR
Başkan

TDUB

MESLEKİ TECRÜBE BELGESİ

Belge Tarihi: 13.03.2020 Belge No: 2019-01.3350

Sayın Mehmet AKBALIK

(T.C. Kimlik No: 26932721448 - Lisans No: 011340)

Sermaye Piyasası Kurulu tarafından gayrimenkul değerleme alanındaki tecrübenin kontrolüne ilişkin belirlenen ilke ve esaslar çerçevesinde "Sorumlu Değerleme Uzmanı" olmak için aranan 5 (beş) yıllık mesleki tecrübe şartını sağladığınız tespit edilmiştir.

Doruk KARŞI
Genel Sekreter

Ercan AYDOĞDU
Başkan

NET KURUMSAL GAYRİMENKUL DEĞERLEME VE DANIŞMANLIK A.Ş.

TDUB

MESLEKİ TECRÜBE BELGESİ

Belge Tarihi: 04.10.2023 Belge No: 2023-03.12261

Sayın Dilan TOSUN

(T.C. Kimlik No: 19033654074 - Lisans No: 927171)

Sermaye Piyasası Kurulu tarafından gayrimenkul değerleme alanındaki tecrübenin kontrolüne ilişkin belirlenen ilke ve esaslar çerçevesinde **"Konut Değerleme Uzmanı"** olmak için aranan 1 (bir) yıllık mesleki tecrübe şartını sağladığınız tespit edilmiştir.

Hakan UFUK
Genel Sekreter

Yaşar BAHÇECİ
Başkan

NET KURUMSAL GAYRİMENKUL DEĞERLEME VE DANIŞMANLIK A.Ş.
Emniyet Mh. Sum Sk. No:17/1 ÇANKAYA/ANKARA
Tel: 0 312 427 5051 Fax: 0312 427 05 36
www.netkurumsal.com.tr Sermayesi 1.000.000,00 TL
Tic.Sic.No: 255605 Mersis No: 0360 0196 1030020019
Maltepe Vergi Dairesi: 251 054 9328

NET KURUMSAL GAYRİMENKUL DEĞERLEME VE DANIŞMANLIK A.Ş.

Gayrimenkul Değerleme Raporu

Özel 2023 - 1284

Ekim, 2023

NET KURUMSAL GAYRİMENKUL DEĞERLEME VE DANIŞMANLIK A.Ş.

Talep Sahibi	AKFEN İNŞAAT TURİZM VE TİCARET A.Ş
Raporu Düzenleyen	Net Kurumsal Gayrimenkul Değerleme ve Danışmanlık A.Ş.
Rapor Tarihi	02.10.2023
Değerleme Tarihi	29.09.2023
Rapor Numarası	Özel 2023-1284
Raporun Konusu	Gayrimenkul Piyasa Değer Tespiti
Değerleme Konusu ve Kapsamı	İzmir İli, Menemen İlçesi, Kazımpaşa Mahallesi, 5174 ada 1 Parsel ve 5454 ada 1 Parselde kayıtlı 'Arsa' nitelikli gayrimenkullerin piyasa değerinin Türk Lirası cinsinden tespiti.

↗ İş bu rapor, Kırk Dokuz (49) sayfadan oluşmaktadır ve ekleriyle bir bütündür.

↗ Bu Rapor, Sermaye Piyasası Kurulu'nun III-62.3 sayılı "Sermaye Piyasasında Faaliyette Bulunacak Gayrimenkul Değerleme Kuruluşları Hakkında Tebliğ" hükümleri ile bu tebliğ ekinde yer alan "Değerleme Raporlarında Bulunması Gereken Asgari Hususlar" çerçevesinde Tebliğin 1 inci maddesi ikinci fıkrası kapsamında hazırlanmıştır.

NET KURUMSAL GAYRİMENKUL DEĞERLEME VE DANIŞMANLIK A.Ş. ANKARA

İÇİNDEKİLER

YÖNETİCİ ÖZETİ 5

1. RAPOR BİLGİLERİ 6

1.1 Değerleme Tarihi, Rapor Tarihi ve Rapor Numarası 6

1.2 Değerlemenin Amacı 6

1.3 Rapor Kapsamı (SPK Mevzuatı Kapsamında Olup Olmadığı) 6

1.4 Dayanak Sözleşme Tarih ve Numarası 6

1.5 Raporu Hazırlayanlar ve Sorumlu Değerleme Uzmanı 6

1.6 Değerleme Konusu Gayrimenkul İçin Şirketimiz Tarafından Daha Önceki Tarihlerde Yapılan Son Üç Değerlemeye İlişkin Bilgiler 6

2. DEĞERLEME ŞİRKETİ (KURULUŞ) VE TALEP SAHİBİNİ (MÜŞTERİ) TANITICI BİLGİLER 7

2.1 Değerlemeyi Yapan Şirket Bilgileri ve Adresi 7

2.2 Talep Sahibi (Müşteri) Bilgileri ve Adresi 7

2.3 Müşteri Taleplerinin Kapsamı ve Varsa Getirilen Sınırlamalar 7

2.4 İşin Kapsamı 7

3. GAYRİMENKULÜN YASAL DURUMUNA İLİŞKİN BİLGİLER 8

3.1 Gayrimenkulün Yeri, Konumu, Tanımı ve Çevre Teşekkülü Hakkında Bilgiler 8

3.2 Gayrimenkulün Tapu Kayıtları 9

3.3 Gayrimenkul İle İlgili Herhangi Bir Takyidat veya Devredilmesine İlişkin Herhangi Bir Sınırlama Olup Olmadığı Hakkında Bilgi 10

3.4 Değerlemesi yapılan gayrimenkul ile ilgili varsa son üç yıllık dönemde gerçekleşen alım satım işlemlerine ve gayrimenkulün hukuki durumunda meydana gelen değişikliklere (imar planında meydana gelen değişiklikler, kamulaştırma işlemleri vb.) ilişkin bilgi 10

3.5 Gayrimenkulün ve Bulunduğu Bölgenin İmar Durumuna İlişkin Bilgiler 10

3.6 Gayrimenkul İçin Alınmış Durdurma Kararı, Yıkım Kararı, Riskli Yapı Tespiti Vb Durumlara Dair Açıklamalar 10

3.7 Gayrimenkule İlişkin Olarak Yapılmış Sözleşmelere (Gayrimenkul Satış Vaadi, Kat Karşılığı İnşaat veya Hasılat Paylaşımı Sözleşmeleri Vb.) İlişkin Bilgiler 10

3.8 Gayrimenkuller ve Gayrimenkul Projeleri İçin Alınmış Yapı Ruhsatlarına, Tadilat Ruhsatlarına, Yapı Kullanım İzinlerine İlişkin Bilgileri İle İlgili Mevzuat Uyarınca Alınması Gerekli Tüm İzinlerin Alınıp Alınmadığına ve Yasal Gerekliliği Olan Belgelerin Tam ve Doğru Olarak Mevcut Olup Olmadığı Hakkında Bilgi 11

3.9 Değerlemesi Yapılan Projeler İle İlgili Olarak, 29/6/2001 Tarih ve 4708 Sayılı Yapı Denetimi Hakkında Kanun Uyarınca Denetim Yapan Yapı Denetim Kuruluşu (Ticaret Unvanı, Adresi vb.) ve Değerlemesi Yapılan Gayrimenkul İle İlgili Olarak Gerçekleştirdiği Denetimler Hakkında Bilgi 11

3.10 Eğer belirli bir projeye istinaden değerleme yapılıyorsa, projeye ilişkin detaylı bilgi ve planların ve söz konusu değerin tamamen mevcut projeye ilişkin olduğuna ve farklı bir projenin uygulanması durumunda bulunacak değerin farklı olabileceğine ilişkin açıklama 11

3.11 Varsa, Gayrimenkulün Enerji Verimlilik Sertifikası Hakkında Bilgi 11

4. GAYRİMENKULÜN FİZİKİ ÖZELLİKLERİ 11

4.1 Gayrimenkulün Bulunduğu Bölgenin Analizi ve Kullanılan Veriler 11

4.2 Mevcut Ekonomik Koşulların, Gayrimenkul Piyasasının Analizi, Mevcut Trendler ve Dayanak Veriler İle Bunların Gayrimenkulün Değerine Etkileri 13

4.3 Değerleme İşlemini Olumsuz Yönde Etkileyen veya Sınırlayan Faktörler 22

4.4 Gayrimenkulün Fiziki, Yapısal, Teknik ve İnşaat Özellikleri 22

4.5 Varsa, Mevcut Yapıyla veya İnşaatı Devam Eden Projeyle İlgili Tespit Edilen Ruhsata aykırı Durumlara İlişki Bilgiler 22

4.6 Ruhsat Alınmış Yapılarda Yapılan Değişikliklerin 3194 Sayılı İmar Kanunu'nun 21.nci Maddesi Kapsamında Yeniden Ruhsat Alınmasını Gerektirir Değişiklikler Olup Olmadığı Hakkında Bilgi 22

4.7 Gayrimenkulün Değerleme Tarihi İtibariyle Hangi Amaçla Kullanıldığı, Gayrimenkul Arsa veya Arazi İse Üzerinde Herhangi Bir Yapı Bulunup Bulunmadığı ve Varsa, Bu Yapıların Hangi Amaçla Kullanıldığı Hakkında Bilgi 22

5. KULLANILAN DEĞERLEME YÖNTEMLERİ 23

5.1 Pazar Yaklaşımı 25

5.2 Maliyet Yaklaşımı 28

5.3 Gelir Yaklaşımı 29

5.4 Diğer Tespit ve Analizler 30

6. ANALİZ SONUÇLARININ DEĞERLENDİRİLMESİ 31

6.1 Farklı Değerleme Yöntemleri ile Analiz Sonuçlarının Uyumlaştırılması ve Bu Amaçla İzlenen Metotların ve Nedenlerinin Açıklanması 31

6.2 Asgari Husus ve Bilgilerden Raporda Yer Verilmeyenlerin Neden Yer Almadıklarının Gerekçeleri 31

6.3 Yasal Gerekleri Yerine Getirilip Getirilmediği ve Mevzuat Uyarınca Alınması Gereken İzin ve Belgelerin Tam ve Eksiksiz Olarak Mevcut Olup Olmadığı Hakkında Görüş 31

6.4 Varsa, Gayrimenkul Üzerindeki Takyidat ve İpotekler İle İlgili Görüş 31

6.5 Değerleme Konusu Gayrimenkulün, Üzerinde İpotek veya Gayrimenkulün Değerini Doğrudan ve Önemli Ölçüde Etkileyecek Nitelikte Herhangi Bir Takyidat Bulunması Durumları Hariç, Devredilebilmesi Konusunda Bir Sınırlamaya Tabi Olup Olmadığı Hakkında Bilgi 31

6.6 Değerleme Konusu Arsa veya Arazi ise, Alımından İtibaren beş Yıl Geçmesine Rağmen Üzerinde Proje Geliştirilmesine Yönelik Herhangi Bir Tasarrufta Bulunup Bulunulmadığına Dair Bilgi 31

6.7 Değerleme Konusu Üst Hakkı veya Devre Mülk Hakkı İse, Üst Hakkı ve Devre Mülk Hakkının Devredilebilmesine İlişkin Olarak Bu Hakları Doğuran Sözleşmelerde Özel Kanun Hükümlerinden Kaynaklananlar Hariç Herhangi Bir Sınırlama Olup Olmadığı Hakkında Bilgi 31

6.8 Gayrimenkulün Tapudaki Niteliğinin, Fiili Kullanım Şeklinin ve Portföye Dahil Edilme Niteliğinin Birbiriyle Uyumlu Olup Olmadığı Hakkında Görüş İle Portföye Alınmasında Herhangi Bir Sakınca Olup Olmadığı Hakkında Görüş 31

7. SONUÇ 32

7.1 Sorumlu Değerleme Uzmanının Sonuç Cümlesi 32

7.2 Nihai Değer Takdiri 32

8. UYGUNLUK BEYANI 33

9. RAPOR EKLERİ 33

NET KURUMSAL GAYRİMENKUL DEĞERLEME VE DANIŞMANLIK A.Ş.

YÖNETİCİ ÖZETİ

Talep Sahibi	AKFEN İNŞAAT TURİZM VE TİCARET A.Ş.
Rapor No ve Tarihi	Özel 2023-1284 / 02.10.2023
Değer Tarihi	29.09.2023
Değerleme Konusu ve Kapsamı	Bu rapor, müşteri talebi üzerine belirtilen kayıtta bulunan gayrimenkulün değerleme tarihindeki piyasa koşulları ve ekonomik göstergeler doğrultusunda güncel piyasa değeri tespitine yönelik olarak, SPK mevzuatı kapsamında kullanılmak üzere, ilgili tebliğde belirtilen esaslar çerçevesinde hazırlanmıştır.
Taşınmazın Açık Adresi	Kazımpaşa Mahallesi, 5174 ada 1 Parsel ve 5454 ada 1 Parsel Menemen/İZMİR
Tapu Kayıt Bilgisi	İzmir İli, Menemen İlçesi, Kazımpaşa Mahallesi, 5174 ada 1 Parsel ve 5454 ada 1 Parselde kayıtlı 'Arsa' nitelikli taşınmazlar.
Fiili Kullanımı (Mevcut Durumu)	Rapora konu taşınmazlar boş arsa olarak kullanılmaktadır.
İmar Durumu	Menemen Belediyesi'nde yapılan incelemede taşınmazların bulunduğu parseller 1/1000 ölçekli uygulama imar planına göre Sanayi Alanı içerisinde kalmaktadır. Taşınmazlardan 5454 ada 1 parsel E:0,40, Yençok:4 kat olacak şekilde yapılaşma koşullarına sahiptir. Yapılaşmaya engel bir durumu yoktur. Parsel üzerinden yüksek gerilim hattı geçmekte olup yapılaşma durumunda bu durumla ilgili Türkiye Elektrik Dağıtım A.Ş.'den bilgi alınması gerekmektedir. Taşınmazlardan 5174 ada 1 parsel E:0,50, Yençok:4 kat olacak şekilde yapılaşma koşullarına sahiptir. Söz konusu parsel imar kanunun 18. Maddesi (parselasyon) uygulamasına tabidir.
Kısıtlılık Hali (Yıkım vb olumsuz karar, zabıt, tutanak, dava veya tasarrufa engel durumlar)	Değerleme konusu taşınmazlardan 5174 ada 1 parsel üzerinde Menemen Belediyesi hissesi üzerinde çok sayıda şerh, haciz vs. kararı bulunmaktadır. Akfen İnşaat Turizm ve Ticaret A.Ş. hissesi üzerinde herhangi bir kısıtlılık durumu yoktur. 5454 ada 1 parsel tapu kaydı üzerinde daimi irtifak hakkı beyanı bulunmakta olup söz konusu irtifak hakkı TEDAŞ yüksek gerilim hattı ile ilgilidir. Parsel üzerinden yüksek gerilim hattı geçmekte olup yapılaşma durumunda bu durumla ilgili Türkiye Elektrik Dağıtım A.Ş.'den bilgi alınması gerekmektedir. Tasarrufa engel bir durum yoktur.
Piyasa Değeri	Akfen İnşaat Turizm ve Ticaret A.Ş. Hisseleri Toplam Değeri **33.870.000,00-TL** **(Otuz Üç Milyon Sekiz Yüz Yetmiş Bin Türk Lirası)**
KDV Dahil Piyasa Değeri	**37.257.000,00-TL**
Açıklama	Değerleme sürecini olumsuz etkileyecek bir durum oluşmamıştır.
Raporu Hazırlayanlar	Burak BARIŞ – SPK Lisans No: 406713 Raci Gökcehan SONER – SPK Lisans No: 404622
Sorumlu Değerleme Uzmanı	Erdeniz BALIKÇIOĞLU – SPK Lisans No: 401418

NET KURUMSAL GAYRİMENKUL DEĞERLEME VE DANIŞMANLIK A.Ş.

1. RAPOR BİLGİLERİ

1.1 Değerleme Tarihi, Rapor Tarihi ve Rapor Numarası

Söz konusu işlemin değerleme çalışmaları 12.09.2023 itibariyle başlanmış 29.09.2023 itibariyle değerleme çalışmaları tamamlanmış olup, rapor tanzimi 02.10.2023 tarihinde Özel 2023-1284 rapor numarasıyla nihai rapor olarak tamamlanmıştır.

1.2 Değerlemenin Amacı

Bu rapor, Akfen İnşaat Turizm ve Ticaret A.Ş. talebi üzerine; İzmir İli, Menemen İlçesi, Kazımpaşa Mahallesi, 5174 ada 1 Parsel ve 5454 ada 1 Parselde kayıtlı 'Arsa' nitelikli gayrimenkullerin adil piyasa değerinin Türk Lirası cinsinden tespitine yönelik hazırlanan Gayrimenkul Değerleme Raporu'dur. Değerlemenin amacı, taraflar arasında imzalanan sözleşmede de belirtildiği üzere, bilgileri verilen taşınmazın değer tespiti amacıyla güncel Pazar değerini içeren değerleme raporunun hazırlanmasıdır.

1.3 Rapor Kapsamı (SPK Mevzuatı Kapsamında Olup Olmadığı)

Bu Rapor, Sermaye Piyasası Kurulu'nun III-62.3 sayılı "Sermaye Piyasasında Faaliyette Bulunacak Gayrimenkul Değerleme Kuruluşları Hakkında Tebliğ" hükümleri ile bu tebliğ ekinde yer alan "Değerleme Raporlarında Bulunması Gereken Asgari Hususlar" çerçevesinde Tebliğin 1 inci maddesi ikinci fıkrası *"Sermaye piyasasında gayrimenkul değerleme faaliyeti; sermaye piyasası mevzuatına tabi ortak girişimler, ihraççılar ve sermaye piyasası kurumlarının, sermaye piyasası mevzuatı kapsamındaki işlemlerine konu olan gayrimenkullerinin, gayrimenkul projelerinin veya gayrimenkullere bağlı hak ve faydaların belli bir tarihteki muhtemel değerinin Kurul düzenlemeleri ve Kurulca kabul edilen değerleme standartları çerçevesinde bağımsız ve tarafsız olarak takdir edilmesini ifade eder."* kapsamında hazırlanmıştır.

1.4 Dayanak Sözleşme Tarih ve Numarası

Akfen İnşaat Turizm ve Ticaret A.Ş. ile Net Kurumsal Gayrimenkul Değerleme ve Danışmanlık A.Ş. arasında 11.09.2023 tarihinde imzalanmıştır.

1.5 Raporu Hazırlayanlar ve Sorumlu Değerleme Uzmanı

İş bu rapor, Gayrimenkul Değerleme Uzmanı Burak BARIŞ tarafından hazırlanmış, Gayrimenkul Değerleme Uzmanı Raci Gökcehan SONER tarafından kontrol edilmiş ve Sorumlu Değerleme Uzmanı Erdeniz BALIKÇIOĞLU tarafından onaylanmıştır.

1.6 Değerleme Konusu Gayrimenkul İçin Şirketimiz Tarafından Daha Önceki Tarihlerde Yapılan Son Üç Değerlemeye İlişkin Bilgiler

Değerleme konusu gayrimenkuller için şirketimiz tarafından daha önce değerleme yapılmamıştır.

NET KURUMSAL GAYRİMENKUL DEĞERLEME VE DANIŞMANLIK A.Ş.

2. DEĞERLEME ŞİRKETİ (KURULUŞ) VE TALEP SAHİBİNİ (MÜŞTERİ) TANITICI BİLGİLER

2.1 Değerlemeyi Yapan Şirket Bilgileri ve Adresi

08.08.2008 tarihinde gayrimenkul değerleme ve danışmanlık hizmeti vermek üzere Ankara'da kurulan ve genel merkezi Emniyet Mahallesi Sınır Sokak No:17/1 Yenimahalle/Ankara adresinde bulunan şirketimiz NET Kurumsal Gayrimenkul Değerleme ve Danışmanlık A.Ş. Sermaye Piyasası Kurulu'nun Seri: VIII, No:35 sayılı tebliği uyarınca Kasım 2009'da "Kurul Listesine" alınmıştır. Şirketimiz ayrıca, Bankacılık Düzenleme ve Denetleme Kurulu tarafından 11.08.2011 tarih ve 20855 sayılı kararı ile bankalara "gayrimenkul, gayrimenkul projesi ve gayrimenkule bağlı hak ve faydaların değerlemesi" hizmeti verme yetkisi almıştır.

Sermaye :	6.000.000,-TL
Ticaret Sicil :	256696
Telefon :	0 312 467 00 61 Pbx
E-Posta / Web :	info@netgd.com.tr__www.netgd.com.tr
Adres :	Emniyet Mahallesi Sınır Sokak No:17/1 Yenimahalle/Ankara

2.2 Talep Sahibi (Müşteri) Bilgileri ve Adresi

Şirket Unvanı :	AKFEN İNŞAAT TURİZM VE TİCARET A.Ş
Şirket Adresi :	Koza Sok. No:26/1 Gaziosmanpaşa Çankaya / Ankara
Şirket Amacı :	Endüstriyel Tesislerin Projelendirme ve İnşaat İşlerini Yürütmek
Sermayesi :	569.742.750,00 TL
Telefon :	0312 408 10 00
E-Posta :	akfen@akfen.com.tr

2.3 Müşteri Taleplerinin Kapsamı ve Varsa Getirilen Sınırlamalar

İş bu rapor, Akfen İnşaat Turizm ve Ticaret A.Ş. talebi üzerine; İzmir İli, Menemen İlçesi, Kazımpaşa Mahallesi, 5174 ada 1 Parsel ve 5454 ada 1 Parselde kayıtlı 'Arsa' nitelikli gayrimenkullerin adil piyasa değerinin Türk Lirası cinsinden tespitine ilişkin hazırlanmıştır. Müşteri tarafından herhangi bir sınırlama getirilmemiştir.

2.4 İşin Kapsamı

İşin kapsamı, SPK mevzuatı kapsamında ve asgari unsurlar çerçevesinde müşterinin değerlemesini talep ettiği tapu bilgilerine istinaden değerleme raporunun hazırlanarak müşteriye ıslak imzalı şekilde teslim edilmesidir.

NET KURUMSAL GAYRİMENKUL DEĞERLEME VE DANIŞMANLIK A.Ş.

3. GAYRİMENKULÜN YASAL DURUMUNA İLİŞKİN BİLGİLER

3.1 Gayrimenkulün Yeri, Konumu, Tanımı ve Çevre Teşekkülü Hakkında Bilgiler

Rapora konu gayrimenkuller; İzmir İli, Menemen İlçesi, Kazımpaşa Mahallesinde bulunmaktadır. Taşınmazlardan 5454 ada 1 parsel boş durumda, 5174 ada 1 parsel ise işgalciler tarafından hurda deposu olarak kullanılmaktadır. Taşınmazlar Menemen Plastik İhtisas OSB giriş kapısının 2 km kadar kuzeyinde yer almaktadır. 5454 ada 1 parsel Seyrekköy Caddesi üzerinde İzmir Büyükşehir Belediyesi Hurda Araçlar Otoparkı yanında yer almaktadır. 5174 ada 1 parsel ise bu parselin 300 m güneyinde iç kısımdadır. Yolu bulunmamakta olup arazi eğimlidir. İşgalciler tarafından kullanımda olup içine girilmemiştir.

Taşınmazlar Menemen İlçe merkezine yaklaşık 2,5km. mesafede konumludur. Menemen İlçesinin güneybatı kısmında yer alan taşınmazlara ulaşım özel araçlar ile sağlanmaktadır. Taşınmazların bulunduğu bölgede sanayi nitelikli gelişimini sürdürmekte, sanayi yapıları haricinde kalan alanlarda ise tarım arazileri bulunmaktadır. Konut nitelikli yapılaşmalar ise genellikle ilçe merkezindedir.

Koordinatlar: 5454/1 : Enlem: 38.6009 - Boylam: 27.0538

5174/1 : Enlem: 38.5983 - Boylam: 27.0527

3.2 Gayrimenkulün Tapu Kayıtları

İL – İLÇE	: İZMİR- MENEMEN
MAHALLE – KÖY - MEVKİİ	: KAZIMPAŞA MAHALLESİ
CİLT - SAYFA NO	: 20/1928
ADA - PARSEL	: 5174 ADA 1 PARSEL
YÜZÖLÇÜM	: 1701 m²
ANA TAŞINMAZ NİTELİĞİ	: ARSA
TAŞINMAZ ID	: 14643297
ARSA PAY/PAYDA	: 1/1
MALİK - HİSSE	: DAVALI (472/1701) MENEMEN BELEDİYESİ (1089/1701) AKFEN İNŞAAT TURİZM VE TİCARET ANONİM ŞİRKETİ (20/243)
EDİNME SEBEBİ TARİH-YEVMİYE	:Tüzel Kişiliklerin Unvan Değişikliği - 05.04.2016-5026 İmar - 16.06.1997 -2499

İL – İLÇE	: İZMİR- MENEMEN
MAHALLE – KÖY - MEVKİİ	: KAZIMPAŞA MAHALLESİ – SALHANE MEVKİİ
CİLT - SAYFA NO	: 13/1257
ADA - PARSEL	: 5454 ADA 1 PARSEL
YÜZÖLÇÜM	: 11981 m²
ANA TAŞINMAZ NİTELİĞİ	: ARSA
TAŞINMAZ ID	: 14699283
ARSA PAY/PAYDA	: 1/1
MALİK - HİSSE	: AKFEN İNŞAAT TURİZM VE TİCARET ANONİM ŞİRKETİ (1/1)
EDİNME SEBEBİ TARİH-YEVMİYE	: Tüzel Kişiliklerin Unvan Değişikliği - 05.04.2016-5026

NET KURUMSAL GAYRİMENKUL DEĞERLEME VE DANIŞMANLIK A.Ş.

3.3 Gayrimenkul İle İlgili Herhangi Bir Takyidat veya Devredilmesine İlişkin Herhangi Bir Sınırlama Olup Olmadığı Hakkında Bilgi

Tapu ve Kadastro Genel Müdürlüğü TKGM Portal üzerinden alınan Tapu Kayıt belgesine göre taşınmazlar üzerinde aşağıdaki kayıtlar yer almaktadır:

5454 Ada 1 Parsel :

Irtifak : ETİBANK GENEL MÜDÜRLÜĞÜ LEHİNE HÜKMEN HAVAİ DAİMİ İRTİFAK HAKKI 07.03.1967 -615 YEV.(Şablon: Diğer İrtifak Hakkı) (Yüksek Gerilim Hattı için)

Beyan : 2942 Sayılı Kamulaştırma Kanununun 7. maddesine göre belirtme. (Şablon: 2942 Sayılı Kamulaştırma Kanununun 7. Maddesine Göre Belirtme) Malik Türkiye Elektrik Dağıtım A.Ş. Genel Müdürlüğü - 05.09.2017-13478 (Kamulaştırma İşleminin tamamlandığı bilgisi sözlü olarak alınmıştır.) Beyanın geçerliliği bulunmamaktadır.

5174 Ada 1 Parsel :

Söz konusu taşınmaz tapu kaydında Akfen İnşaat Turizm ve Ticaret A.Ş. hissesi üzerinde herhangi bir beyan yoktur. Hissedarlardan Menemen Belediyesi hissesi üzerinde çok sayıda haciz ve şerh kararı bulunmakta olup takbis belgesi rapor ekindedir.

3.4 Değerlemesi yapılan gayrimenkul ile ilgili varsa son üç yıllık dönemde gerçekleşen alım satım işlemlerine ve gayrimenkulün hukuki durumunda meydana gelen değişikliklere (imar planında meydana gelen değişiklikler, kamulaştırma işlemleri vb.) ilişkin bilgi

Konu taşınmazlar 05.04.2016 tarih 5026 yevmiye ile Tüzel Kişiliklerin Unvan Değişikliği İşlemi sonrası Akfen İnşaat Turizm ve Ticaret A.Ş. mülkiyetine geçmiştir. 5174 ada 1 parseldeki diğer hissedarlar imar uygulaması ile taşınmaz mülkiyetine sahip olmuşlardır. Taşınmazların son 3 yıllık dönemde imar ve hukuki durumunda herhangi bir değişiklik bulunmamaktadır.

3.5 Gayrimenkulün ve Bulunduğu Bölgenin İmar Durumuna İlişkin Bilgiler

Menemen Belediyesi'nde yapılan incelemede taşınmazların bulunduğu parseller 1/1000 ölçekli uygulama imar planına göre Sanayi Alanı içerisinde kalmaktadır. Taşınmazlardan 5454 ada 1 parsel E:0,40, Yençok:4 kat olacak şekilde yapılaşma koşullarına sahiptir. Yapılaşmaya engel bir durumu yoktur. Parsel üzerinden yüksek gerilim hattı geçmekte olup yapılaşma durumunda bu durumla ilgili Türkiye Elektrik Dağıtım A.Ş.'den bilgi alınması gerekmektedir. Taşınmazlardan 5174 ada 1 parsel E:0,50, Yençok:4 kat olacak şekilde yapılaşma koşullarına sahiptir. Söz konusu parsel imar kanunun 18. Maddesi (parselasyon) uygulamasına tabidir.

3.6 Gayrimenkul İçin Alınmış Durdurma Kararı, Yıkım Kararı, Riskli Yapı Tespiti Vb Durumlara Dair Açıklamalar

Değerleme konusu taşınmazlardan 5174 ada 1 parsel üzerinde Menemen Belediyesi hissesi üzerinde çok sayıda şerh, haciz vs. kararı bulunmaktadır. Akfen İnşaat Turizm ve Ticaret A.Ş. hissesi üzerinde herhangi bir kısıtlılık durumu yoktur. 5454 ada 1 parsel tapu kaydı üzerinde Daimi İrtifak hakkı beyanı bulunmakta olup söz konusu irtifak hakkı TEDAŞ yüksek gerilim hattı ile ilgilidir. Parsel üzerinden yüksek gerilim hattı geçmekte olup yapılaşma durumunda bu durumla ilgili Türkiye Elektrik Dağıtım A.Ş.'den bilgi alınması gerekmektedir. Tasarrufa engel bir durum yoktur.

3.7 Gayrimenkule İlişkin Olarak Yapılmış Sözleşmelere (Gayrimenkul Satış Vaadi, Kat Karşılığı İnşaat veya Hasılat Paylaşımı Sözleşmeleri Vb.) İlişkin Bilgiler

Söz konusu taşınmazlar için düzenlenmiş herhangi bir sözleşme bulunmamaktadır.

NET KURUMSAL GAYRİMENKUL DEĞERLEME VE DANIŞMANLIK A.Ş.

3.8 Gayrimenkuller ve Gayrimenkul Projeleri İçin Alınmış Yapı Ruhsatlarına, Tadilat Ruhsatlarına, Yapı Kullanım İzinlerine İlişkin Bilgileri İle İlgili Mevzuat Uyarınca Alınması Gerekli Tüm İzinlerin Alınıp Alınmadığına ve Yasal Gerekliliği Olan Belgelerin Tam ve Doğru Olarak Mevcut Olup Olmadığı Hakkında Bilgi

Menemen Belediyesi İmar Müdürlüğünde yapılan incelemelerde taşınmazlara ait herhangi bir evrak ve proje kaydı bulunmamaktadır.

3.9 Değerlemesi Yapılan Projeler İle İlgili Olarak, 29/6/2001 Tarih ve 4708 Sayılı Yapı Denetimi Hakkında Kanun Uyarınca Denetim Yapan Yapı Denetim Kuruluşu (Ticaret Unvanı, Adresi vb.) ve Değerlemesi Yapılan Gayrimenkul İle İlgili Olarak Gerçekleştirdiği Denetimler Hakkında Bilgi

Söz konusu parseller üzerinde herhangi bir ruhsatı yapılaşma bulunmamakta olup yapı denetime tabii değildir.

3.10 Eğer belirli bir projeye istinaden değerleme yapılıyorsa, projeye ilişkin detaylı bilgi ve planların ve söz konusu değerin tamamen mevcut projeye ilişkin olduğuna ve farklı bir projenin uygulanması durumunda bulunacak değerin farklı olabileceğine ilişkin açıklama

Söz konusu parseller için herhangi bir proje değerlemesi yapılmamıştır.

3.11 Varsa, Gayrimenkulün Enerji Verimlilik Sertifikası Hakkında Bilgi

Söz konusu gayrimenkullere ait enerji verimlilik sertifikası ile ilgili bilgi bulunmamaktadır.

4. GAYRİMENKULÜN FİZİKİ ÖZELLİKLERİ

4.1 Gayrimenkulün Bulunduğu Bölgenin Analizi ve Kullanılan Veriler

İzmir İli, Türkiye'de Ege Bölgesi'nde yer alan şehir ve ülkenin 81 ilinden biridir. Ülkenin nüfus bakımından en kalabalık üçüncü şehridir. Ekonomik, tarihi ve sosyo-kültürel açıdan önde gelen şehirlerden biridir. Nüfusu 2022 itibarıyla 4.462.056 kişidir. Yüzölçümü olarak ülkenin yirmi üçüncü büyük ilidir. Etrafı Aydın, Balıkesir, Manisa illeri ve Ege Denizi ve Ege Adaları ile çevrilidir.

İzmir, yatlar ve gemilerle çevrilmiş uzun ve dar bir körfezin başında yer almaktadır. İzmir Limanı, Türkiye'nin en büyük yedinci limanıdır. İzmir'in batısında denizi, plajları ve termal merkezleriyle Çeşme Yarımadası uzanır. İzmir Körfezi çevresinde bulunan şehir, her yıl İzmir Enternasyonal Fuarı'nı düzenleyen önemli bir fuar merkezi ve liman kentidir.

İzmir ilinin yüzölçümü 11.891 km2'dir. Türkiye Cumhuriyeti'nin en batı kısmında Ege Denizi'ne kıyısı olan bir ildir. Kuzeyde Balıkesir, doğuda Manisa, güneyde Aydın illeri ile komşudur. Dikili ilçesinin tam karşısında Yunanistan'ın Kuzey Ege Adaları coğrafi bölgesinin Midilli ili ve hem ilin hem coğrafi bölgenin yönetim merkezi olan Midilli şehri yer almaktadır. İzmir İli içinde Ege Bölgesi'nin önemli akarsularından olan Gediz, Küçük Menderes ve Bakırçay akış gösterir. Diğer küçük akarsular arasında Güzelhisar Çayı ve Meles Çayı yer alır.

İlde önemli büyüklükte bir göl yoktur. Göl sayılabilecek su birikintileri arasında en büyükleri Gölcük Gölü, Belevi Gölü, Çakalboğaz Gölleri ve Karagöl'dür. Madra Dağları, Yunt Dağları, Yamanlar Dağı, Nif Dağı, Bozdağlar, Aydın Dağları İl sınırları içerisinde yer alır. İlin en yüksek noktası, Bozdağlar'ın Birgi yakınlarında bulunan 2.159 metre yüksekliğindeki tepesidir. Şehrin rakımı 2 metredir. İl bitki örtüsü yönünden Akdeniz ikliminin etkisi altındadır. Akdeniz bitkilerinin birçok türü bulunmaktadır. Yüzyıllarca aşırı otlatma, yangın ve tarla açma gibi nedenlerle ormanların ortadan kalktığı yerlerde, maki bitkileri bulunmaktadır. Maki florasına ardıç, pırnal, kermes meşesi, zeytin, çitlembik, sakız, akçakesme, tespih,

katırtırnağı gibi kuraklığa dayanıklı ağaçlar girer. Ormanlar il içerisinde 475.779 hektarlık bir alanı kaplar. Ormanların kapladığı alan, il arazisinin %40'ıdır.
Akdeniz ikliminin görüldüğü İzmir'de yaz mevsimi sıcak ve kurak, kış mevsimi ılık ve yağışlı geçer. Bir yılda ilde hava sıcaklığı sıfırın altına düştüğü gün sayısı yaklaşık ondur. Yılda yaklaşık 100 gün ise 30 derecenin üzerinde yaşanır. Kar yağışı nadir görülür. Yıllık yağış miktarı 700-1.200 mm arasındadır. Yaz aylarında şehre özgü imbat adı verilen serin rüzgâr eser. Yıllık ortalama deniz suyu sıcaklığı 18,5 °C'dir. Şehirde en yüksek kar kalınlığı 31 Ocak 1945 tarihinde 32 cm, en yüksek rüzgâr hızı ise 29 Mart 1970 tarihinde 127,1 km/sa olarak ölçülmüştür. Bir günde düşen en çok yağış ise 29 Eylül 2006 tarihinde 145,3 mm olmuştur.

İzmir ve çevresinde şehri etkileyen irili ufaklı çok sayıda fay hattı bulunmaktadır. Bunlardan en önemlileri şehrin tam altından geçen, Güzelbahçe ve Pınarbaşı semti arasında uzanan İzmir fayı ve şehrin çevresinde bulunan Seferihisar, Tuzla, Manisa, Kemalpaşa, Dağkızılca, Gediz, Güzelhisar, Gülbahçe fayları ve Ege Denizi'nde bulunan Midilli ile Sisam faylarıdır. İzmir şehri bu faylardan dolayı depremsellik açısından oldukça aktif bir bölgededir. Yılda birkaç kez büyüklüğü 3 ila 5 arasında değişen hissedilir tektonik ve çöküntü depremleri olabilir. Ortalama 10-20 yılda bir ise büyüklüğü 5 ila 6,5 arasında değişen orta ölçekli depremlerden etkilenir. Tarihte de sık sık şiddetli depremlere maruz kalmıştır.

Menemen İlçesi Hakkında;
Menemen, Türkiye'nin İzmir ilinin bir ilçesidir. İlçenin kuzeyinde Aliağa ve Foça, güneyinde Çiğli, Karşıyaka ve Bornova ilçeleri, doğusunda Manisa ili, batısında İzmir Körfezi bulunmaktadır. Nüfusu 2022 yılı itibarıyla 200.904 kişidir. Menemen yemeği, çileği, testileri ve diğer çömlekçilik ürünleri ile ünlüdür. Cumhuriyet tarihinin en önemli olaylarından biri olan ve laik devlet düzenine karşı çıkan Menemen İsyanı burada yaşanmıştır.

MENEMEN Nüfus: 200.904	İZMİR Nüfus: 4.462.056
Menemen nüfusu 2022 yılına göre **200.904**. Bu nüfus, **102.544** erkek ve **98.360** kadından oluşmaktadır. Yüzde olarak ise: **%51,04** erkek, **%48,96** kadındır.	↑ %0,82 İzmir nüfusu bir önceki yıla göre 30.267 artmışır. **İzmir nüfusu 2022** yılına göre **4.462.056**'dır. Bu nüfus, **2.215.716** erkek ve **2.246.340** kadından oluşmaktadır. Yüzde olarak ise: **%49,68** erkek, **%50,34** kadındır.

NET KURUMSAL GAYRİMENKUL DEĞERLEME VE DANIŞMANLIK A.Ş.

4.2 Mevcut Ekonomik Koşulların, Gayrimenkul Piyasasının Analizi, Mevcut Trendler ve Dayanak Veriler İle Bunların Gayrimenkulün Değerine Etkileri

Δ Δ Nüfus;



Türkiye'de ikamet eden nüfus, 31 Aralık 2022 tarihi itibarıyla bir önceki yıla göre 599 bin 280 kişi artarak 85 milyon 279 bin 553 kişiye ulaştı. Erkek nüfus 42 milyon 704 bin 112 kişi olurken, kadın nüfus 42 milyon 575 bin 441 kişi oldu. Diğer bir ifadeyle toplam nüfusun %50,1'ini erkekler, %49,9'unu ise kadınlar oluşturdu.

Δ TÜFE/Enflasyon Endeksleri;

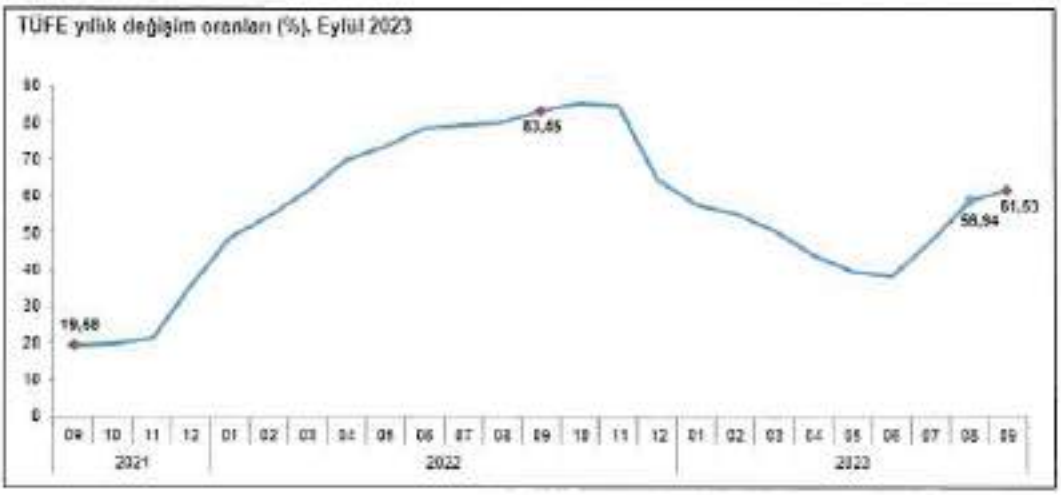

TÜFE'deki (2003=100) değişim 2023 yılı Eylül ayında bir önceki aya göre %4,75, bir önceki yılın Aralık ayına göre %49,86, bir önceki yılın aynı ayına göre %61,53 ve on iki aylık ortalamalara göre %55,30 olarak gerçekleşti. Bir önceki yılın aynı ayına göre en az artış gösteren ana grup %20,16 ile konut oldu. Buna karşılık, bir önceki yılın aynı ayına göre artışın en yüksek olduğu ana grup ise %92,48 ile lokanta ve oteller oldu. Ana harcama grupları itibarıyla 2023 yılı Eylül ayında bir önceki aya göre en az artış gösteren ana grup %2,59 ile giyim ve ayakkabı oldu. Buna karşılık, 2023 yılı Eylül ayında bir önceki aya göre artışın en yüksek olduğu ana grup ise %30,27 ile eğitim oldu. İşlenmemiş gıda ürünleri, enerji, alkollü içkiler ve tütün ile altın hariç TÜFE'deki değişim, 2023 yılı Eylül ayında bir önceki aya göre %5,06, bir önceki yılın Aralık ayına göre %54,66, bir önceki yılın aynı ayına göre %67,22 ve on iki aylık ortalamalara göre %57,75 olarak gerçekleşti. (TUİK.)

NET KURUMSAL GAYRİMENKUL DEĞERLEME VE DANIŞMANLIK A.Ş.

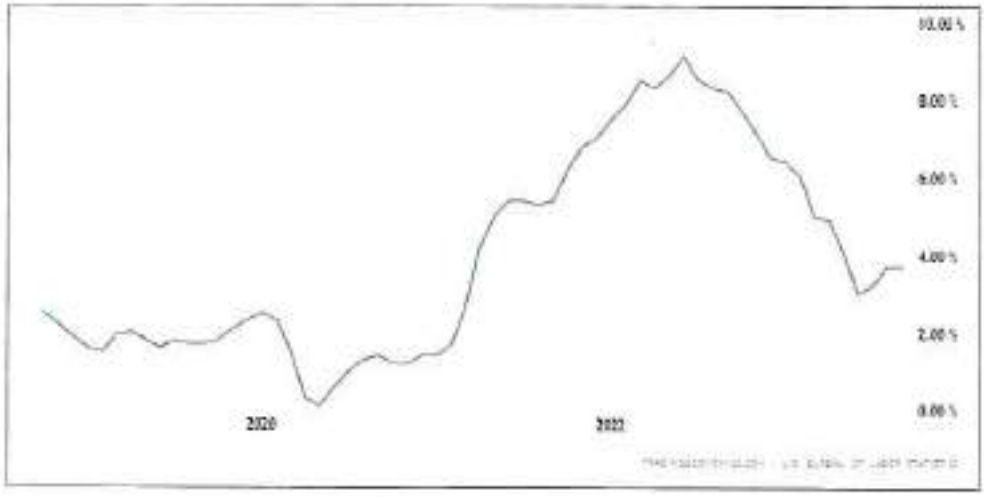

A.B.D son 5 yıllık tüketici fiyat endeksi grafiği ve oranları yukarıdaki gibidir. 2020 yılı itibariyle enflasyon oranı yıllık bazda Nisan ayına kadar ortalama 2,3 seviyelerinde iken Nisan ayı ile birlikte ciddi düşüş göstermiş olup, bu oran %0,5 altına kadar inmiştir. 2021 Ocak ayında %1,7 olan enflasyon oranı bu aydan itibaren sürekli artış göstererek 9,1 seviyelerine kadar gelmiştir. 2022 Temmuz itibari ile tekrar düşüş eğilimine girmiş olup günümüz itibariyle %3,7 seviyesine gelmiştir.

Δ GSYİH/Büyüme Endeksleri;

GSYH'yi oluşturan faaliyetler incelendiğinde; 2023 yılı ikinci çeyreğinde bir önceki yıla göre zincirlenmiş hacim endeksi olarak; diğer hizmet faaliyetleri %6,6, hizmetler %6,4, inşaat %6,2, kamu yönetimi, eğitim, insan sağlığı ve sosyal hizmet faaliyetleri %5,1, finans ve sigorta faaliyetleri %4,9, gayrimenkul faaliyetleri %3,2, bilgi ve iletişim faaliyetleri %1,3 ve tarım sektörü %1,2 arttı. Sanayi %2,6, mesleki, idari ve destek hizmet faaliyetleri ise %1,2 azaldı. Mevsim ve takvim etkilerinden arındırılmış GSYH zincirlenmiş hacim endeksi, bir önceki çeyreğe göre %3,5 arttı. Takvim etkisinden arındırılmış GSYH zincirlenmiş hacim endeksi, 2023 yılı ikinci çeyreğinde bir önceki yılın aynı çeyreğine göre %5,0 arttı. Üretim yöntemiyle Gayrisafi Yurt İçi Hasıla tahmini, 2023 yılının ikinci çeyreğinde cari fiyatlarla bir önceki yılın aynı çeyreğine göre %60,7 artarak 5 trilyon 502 milyar 192 milyon TL oldu. GSYH'nin ikinci çeyrek değeri cari fiyatlarla ABD doları bazında 271 milyar 468 milyon olarak gerçekleşti. Net işletme artığı/karma gelir %31,0 arttı. İşgücü ödemelerinin cari fiyatlarla Gayrisafi Katma Değer içerisindeki payı geçen yılın ikinci çeyreğinde %25,3 iken, bu oran 2023 yılında %34,3 oldu. Net işletme artığı/karma gelirin payı ise %53,3 iken %43,8 oldu. (TUİK)

NET KURUMSAL GAYRİMENKUL DEĞERLEME VE DANIŞMANLIK A.Ş.

Δ TR ve USD ile EURO 10 Yıllık Devlet Tahvili Değişimi;

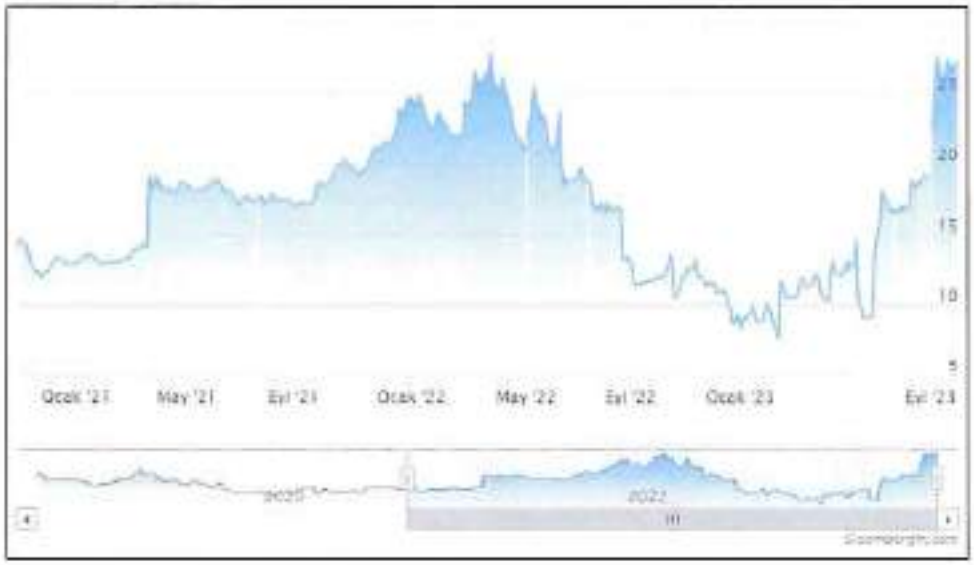

Yaklaşık son 10 yıllık dönemde TR 10 yıllık DİBS olan tahvil oranları ortalama %10 seviyelerinde seyrederken 2021 yılı 3.çeyreğiyle birlikte artışa geçmiş, 2022 1. çeyreği itibari ile %27 seviyelerine ulaşmıştır. Bu dönemden sonra düşüş eğilimine girmiş, Ocak 2023 dönemi itibari ile tekrar yükseliş trendine geçerek rapor tarihi itibariyle yaklaşık %27 seviyelerindedir. (Grafik: Bloomberght.com)

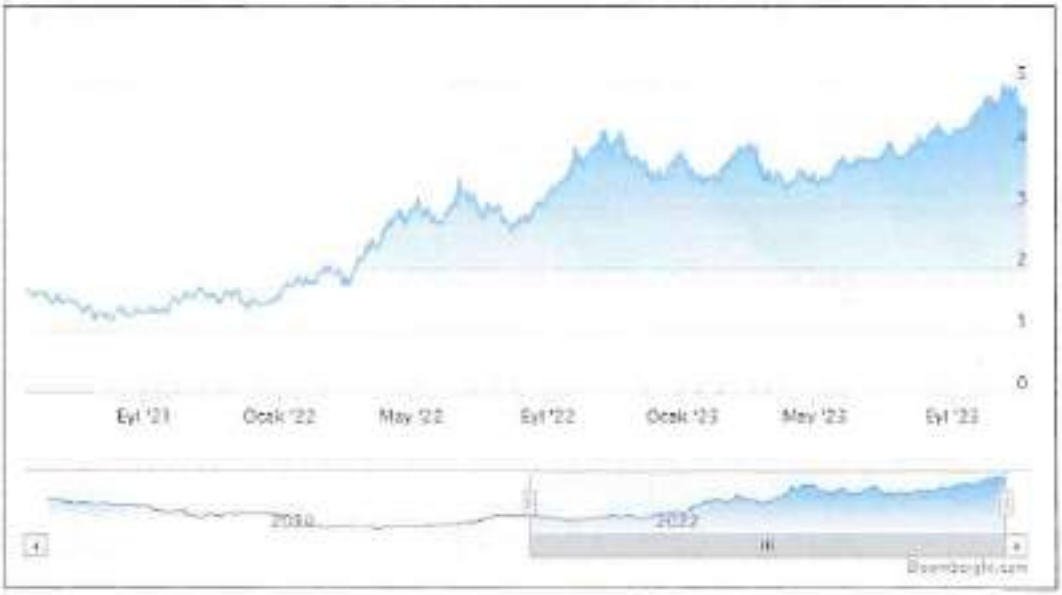

Yaklaşık son 10 yıllık dönemde USD 10 yıllık DİBS olan tahvil oranları ortalama %2 seviyelerinde seyrederken 2019 yılı son çeyreğiyle birlikte ciddi düşüşe geçerek %1,5 ve altı seviyelere inmiş, Ağustos 2020 itibariyle %0,6 ya kadar gerilemiştir. Bu süreçten sonra artış göstererek devam etmiş ve rapor tarihi itibariyle %4,60 seviyelerindedir. (Grafik: Bloomberght.com)

NET KURUMSAL GAYRİMENKUL DEĞERLEME VE DANIŞMANLIK A.Ş.

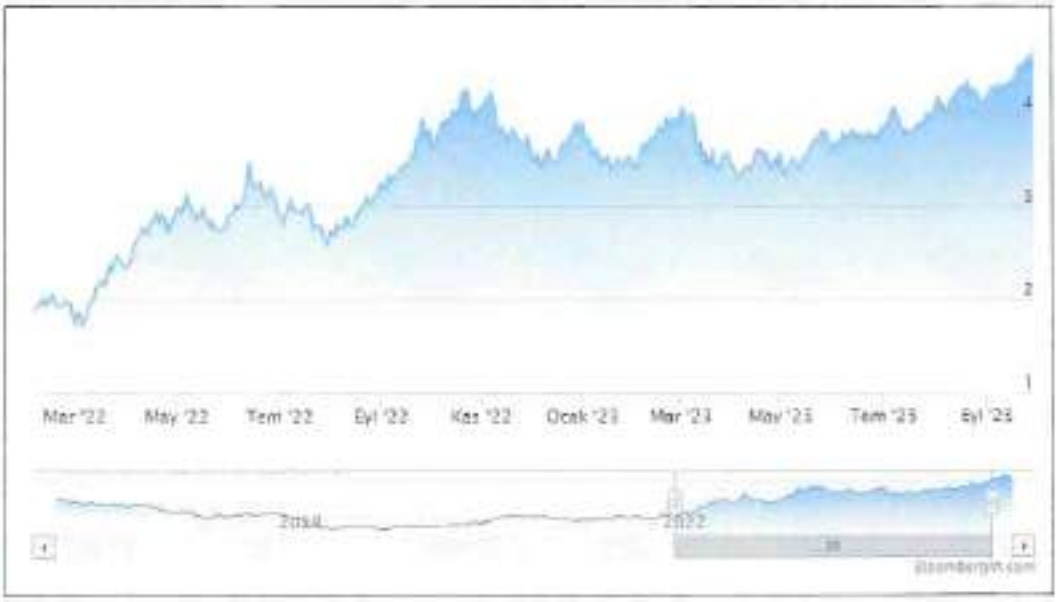

2019 yılı Mayıs ayı ile birlikte Euro 10 yıllık Alman Tahvili ise 0'ın altına inmiş olup 2021 ve 2022 yılında pozitif yönde devam etmiştir. Artış son dönemlerde dalgalı bir şekilde devam etmekte olup rapor tarihi itibariyle ortalama %2,90 seviyelerindedir. (Grafik: Bloomberght.com)

Referans Faiz Oran Değişimi;

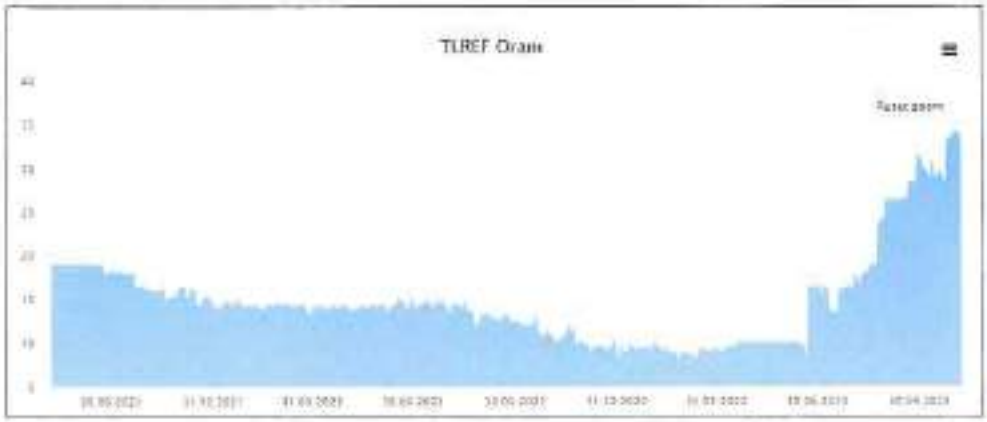

Borsa İstanbul tarafından yayımlanan Türk Lirası Referans Faiz Oranları uygulamasıyla hazırlanmış yukarıdaki grafik yıllara göre TR referans faiz oranlarını göstermektedir. 2023 yılında görüldüğü üzere TR yıllık referans faiz oranı 2023 yılı ilk yarısında %10 düzeyinde iken rapora tarihi itibari ile %26,49 civarındadır.



ICE tarafından yayımlanan USD Referans Faiz Oranları uygulamasıyla hazırlanmış yukarıdaki grafik yıllara göre USD referans faiz oranlarını göstermektedir. USD 12 aylık referans faiz oranı 30.06.2021 itibariyle %0,5 seviyesindedir. 2022 yılında görüldüğü üzere USD referans faiz oranı Nisan ayından itibaren artışa geçmiş ve rapor tarihi itibari ile %5,30 seviyesine yükselmiştir

Δ TCMB ve FED Faiz Oran Değişimi;

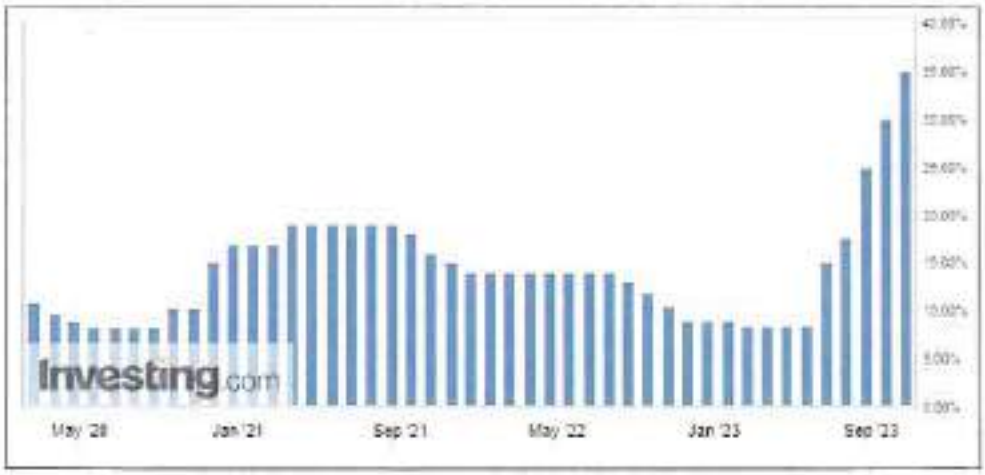

Türkiye Cumhuriyeti Merkez Bankası tarafından açıklanan faiz oranı 2010-2018 yılları arasında ortalama %5,0 - %7,5 aralığında değişmekte iken 2018 Mayıs ayı itibariyle %20,00 seviyesi üzerlerine kadar çıkmış ve 2019 Haziran ayına kadar bu seviyelerde seyrini sürdürmüştür. 2019 Temmuz ayından itibaren düşüş eğilimi ile %8,50 seviyelerine gerilemiştir. Bu tarihten itibaren artış eğilimi ile 2021 Ağustos ayına kadar %19,00 seviyelerine gelmiştir. 2021 Eylül ayı itibari ile düşüşe geçmiş olup Haziran ayına kadar %8,50 seviyelerine gelmiştir. Haziran ayından itibaren gerçekleştirilen ekonomi politikalarındaki değişiklikler ile birlikte %30 seviyesine gelmiştir.

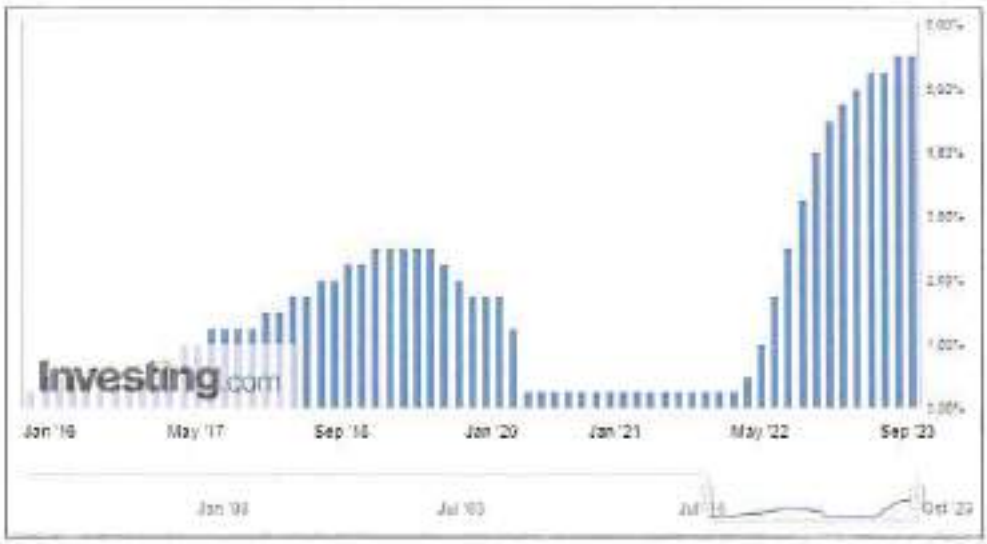

A.B.D Merkez Bankası FED tarafından açıklanan son verilere göre faiz oranı %5,00 tir. 2017 – 2019 itibariyle %2,50 seviyelerine kadar çıkmışken, faiz oranı 2022 itibariyle kademeli düşerek %0,50 altına gelmiştir. Mart ayı itibariyle tekrar artışa geçmiş olup günümüz itibari ile %5,50 seviyesindedir.

NET KURUMSAL GAYRİMENKUL DEĞERLEME VE DANIŞMANLIK A.Ş.

Δ Türkiye'de Gayrimenkul ve İnşaat Sektörü;

Türkiye genelinde konut satışları Eylül ayında bir önceki yılın aynı ayına göre %9,5 azalarak 102 bin 656 oldu. Konut satışlarında İstanbul 15 bin 247 konut satışı ve %14,9 ile en yüksek paya sahip oldu. Satış sayılarına göre İstanbul'u 9 bin 48 konut satışı ve %8,8 pay ile Ankara, 5 bin 476 konut satışı ve %5,3 pay ile İzmir izledi. Konut satış sayısının en az olduğu iller sırasıyla 47 konut ile Ardahan, 55 konut ile Hakkari ve 77 konut ile Bayburt oldu. (TUİK)

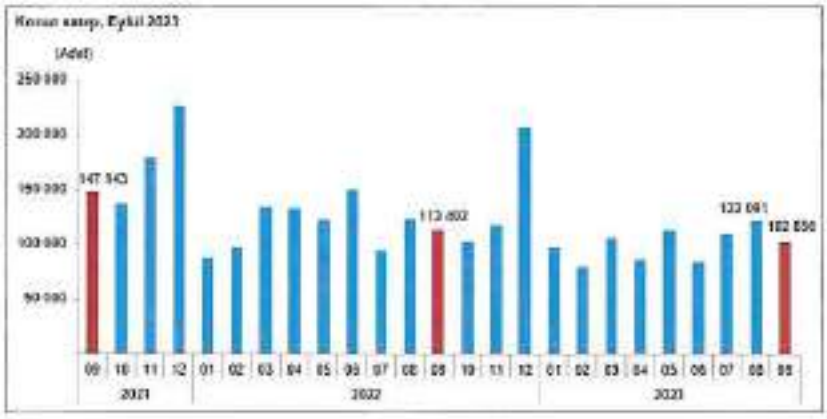

Konut satış sayısı, Eylül 2023

	Eylül			Ocak - Eylül		
	2023	2022	Değişim (%)	2023	2022	Değişim (%)
Satış şekline göre toplam satış	102 656	113 492	-9,5	900 074	1 057 193	-14,9
İpotekli satış	8 446	16 970	-50,2	160 884	229 691	-29,6
Diğer satış	94 210	96 522	-2,3	739 190	828 502	-10,8
Satış durumuna göre toplam satış	102 656	113 492	-9,5	900 074	1 057 193	-14,9
İlk el satış	30 488	35 954	-15,2	268 597	312 118	-13,9
İkinci el satış	72 168	77 448	-6,8	631 477	745 075	-15,2

Türkiye genelinde ipotekli konut satışları Eylül ayında bir önceki yılın aynı ayına göre %50,2 azalış göstererek 8 bin 446 oldu. Toplam konut satışları içinde ipotekli satışların payı %8,2 olarak gerçekleşti. Ocak-Eylül döneminde gerçekleşen ipotekli konut satışları ise bir önceki yılın aynı dönemine göre %29,6 azalışla 160 bin 884 oldu. Eylül ayındaki ipotekli satışların, bin 971'i; Ocak-Eylül dönemindeki ipotekli satışların ise 48 bin 865'i ilk el satış olarak gerçekleşti. Türkiye genelinde diğer konut satışları Eylül ayında bir önceki yılın aynı ayına göre %2,3 azalarak 94 bin 210 oldu. Toplam konut satışları içinde diğer satışların payı %91,8 olarak gerçekleşti. Ocak-Eylül döneminde gerçekleşen diğer konut satışları ise bir önceki yılın aynı dönemine göre %10,8 azalışla 739 bin 190 oldu. (TUİK)

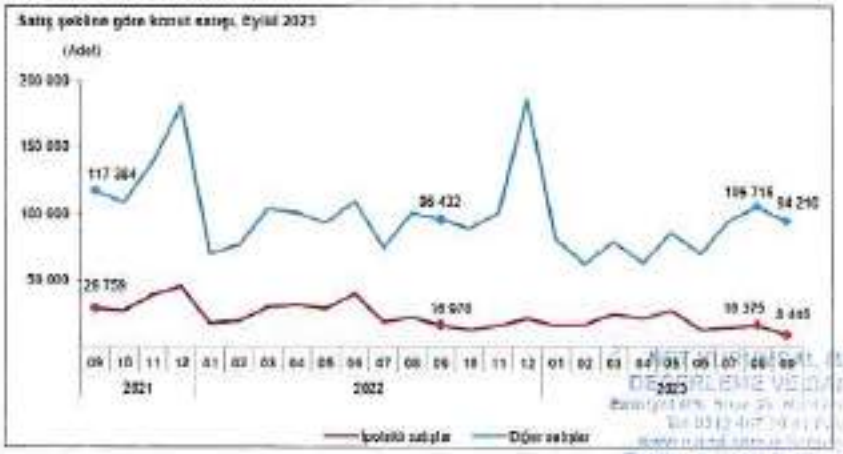

Türkiye genelinde ilk el konut satış sayısı, Eylül ayında bir önceki yılın aynı ayına göre %15,2 azalarak 30 bin 488 oldu. Toplam konut satışları içinde ilk el konut satışının payı %29,7 oldu. İlk el konut satışları Ocak-Eylül döneminde ise bir önceki yılın aynı dönemine göre %13,9 azalışla 268 bin 597 olarak gerçekleşti. İkinci el konut satışları Eylül ayında bir önceki yılın aynı ayına göre %6,8 azalış göstererek 72 bin 168 oldu. Toplam konut satışları içinde ikinci el konut satışının payı %70,3 oldu. İkinci el konut satışları Ocak-Eylül döneminde ise bir önceki yılın aynı dönemine göre %15,2 azalışla 631 bin 477 olarak gerçekleşti. (TUİK)

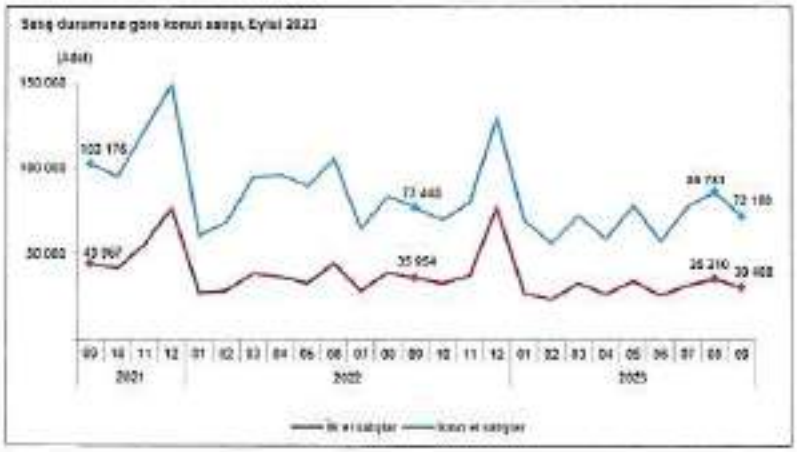

Yabancılara yapılan konut satışları Eylül ayında bir önceki yılın aynı ayına göre %42,0 azalarak 2 bin 930 oldu. Eylül ayında toplam konut satışları içinde yabancılara yapılan konut satışının payı %2,9 oldu. Yabancılara yapılan konut satışlarında ilk sırayı bin 7 konut satışı ile Antalya aldı. Antalya'yı sırasıyla 978 konut satışı ile İstanbul ve 211 konut satışı ile Mersin izledi. (TUİK)

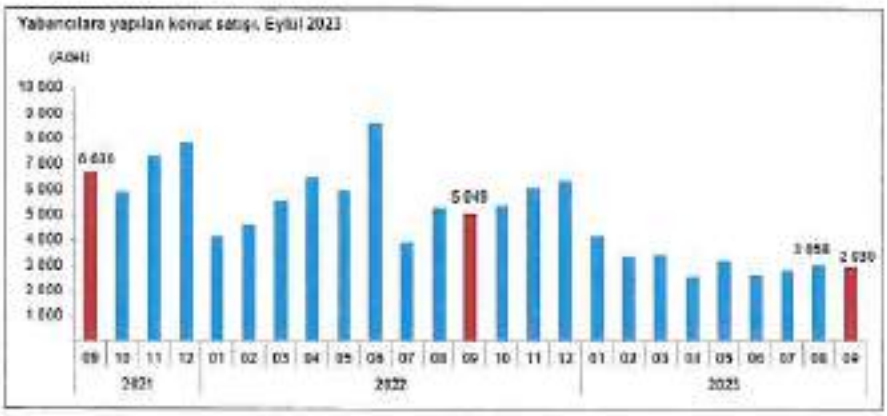

Belediyeler tarafından 2023 yılı II. çeyreğinde yapı ruhsatı verilen yapıların toplam yüzölçümü 38,6 milyon m² iken; bunun 20,0 milyon m²'si konut, 10,1 milyon m²'si konut dışı ve 8,4 milyon m²'si ise ortak kullanım alanı olarak gerçekleşti. (TUİK)

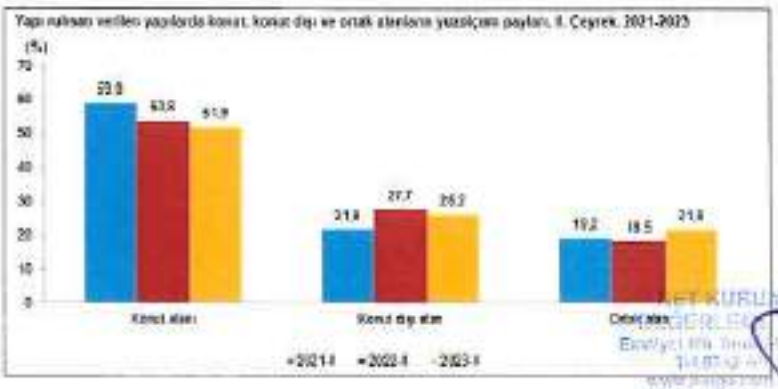

NET KURUMSAL GAYRİMENKUL DEĞERLEME VE DANIŞMANLIK A.Ş.

Bir önceki yılın aynı çeyreğine göre, 2023 yılı II. çeyreğinde belediyeler tarafından yapı ruhsatı verilen yapıların bina sayısı %5,7, daire sayısı %31,3 ve yüzölçümü %25,6 arttı. (TUİK)

Yapı ruhsatı istatistikleri, 2021-2023

Yıl	Çeyrek	Bina sayısı	Yıllık değişim (%)	Daire sayısı	Yıllık değişim (%)	Yüzölçümü (m²)	Yıllık değişim (%)
2021		138 556	44,1	734 544	30,5	151 328 137	34,4
	I	33 587	137,1	174 733	117,0	34 367 501	95,7
	II	38 525	55,7	157 686	14,4	31 783 225	15,6
	III	30 438	20,3	148 589	6,0	33 316 744	19,5
	IV	43 996	18,7	242 526	23,0	51 860 668	30,6
2022		127 745	-7,8	695 246	-4,0	145 875 756	-3,6
	I	26 133	-22,2	139 311	-26,0	27 378 845	-20,3
	II	29 085	-4,8	143 760	-8,8	30 713 792	-3,4
	III	28 380	-7,1	145 396	-2,0	33 111 128	-3,6
	IV	44 267	0,6	276 779	14,1	55 671 992	7,3
2023	I	23 841	-8,8	130 760	1,1	26 810 231	-2,0
	II	30 712	5,7	188 740	31,3	38 572 889	25,6

Belediyeler tarafından 2023 yılı II. çeyreğinde yapı ruhsatı verilen yapıların kullanma amacına göre en yüksek yüzölçüm payına 25,6 milyon m² ile iki ve daha fazla daireli ikamet amaçlı binalar sahip oldu. Bunu 3,9 milyon m² ile sanayi binaları ve depolar izledi. (TUİK)

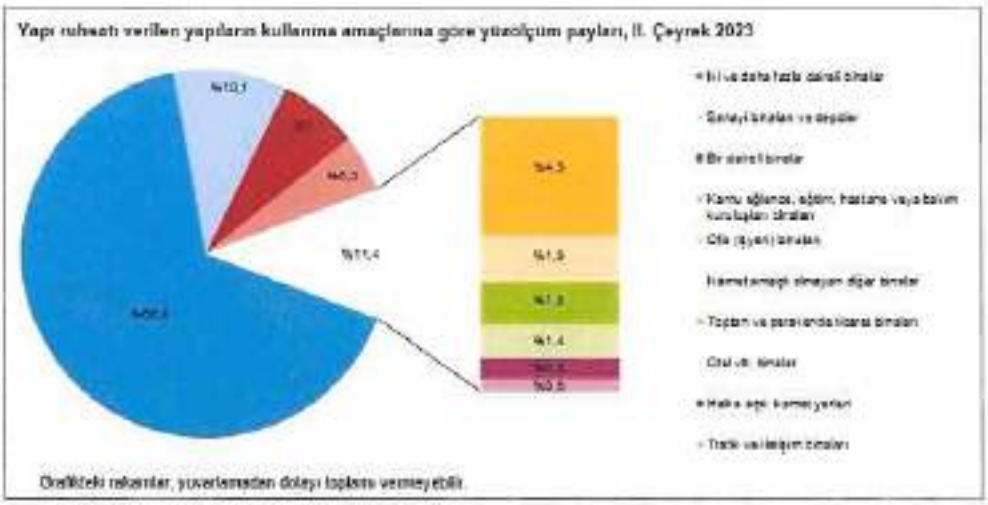

İnşaat maliyet endeksi, 2023 yılı Eylül ayında bir önceki aya göre %2,46 arttı, bir önceki yılın aynı ayına göre %67,93 arttı. Bir önceki aya göre malzeme endeksi %3,39 arttı, işçilik endeksi %0,30 arttı. Ayrıca bir önceki yılın aynı ayına göre malzeme endeksi %54,15 arttı, işçilik endeksi %114,05 arttı. (TUİK)

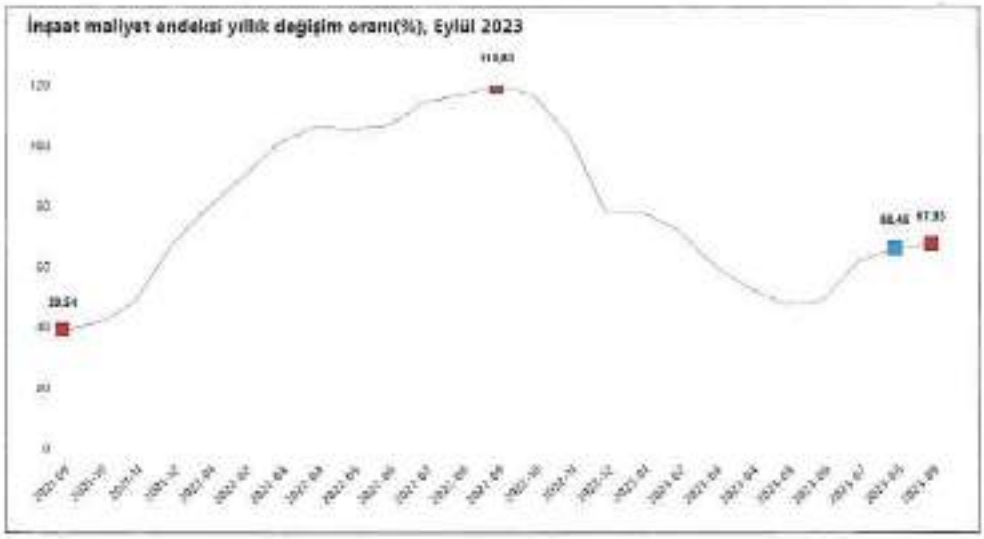

Bina inşaatı maliyet endeksi, bir önceki aya göre %2,47 arttı, bir önceki yılın aynı ayına göre %66,08 arttı. Bir önceki aya göre malzeme endeksi %3,49 arttı, işçilik endeksi %0,21 arttı. Ayrıca bir önceki yılın aynı ayına göre malzeme endeksi %51,26 arttı, işçilik endeksi %113,93 arttı. (TUİK)

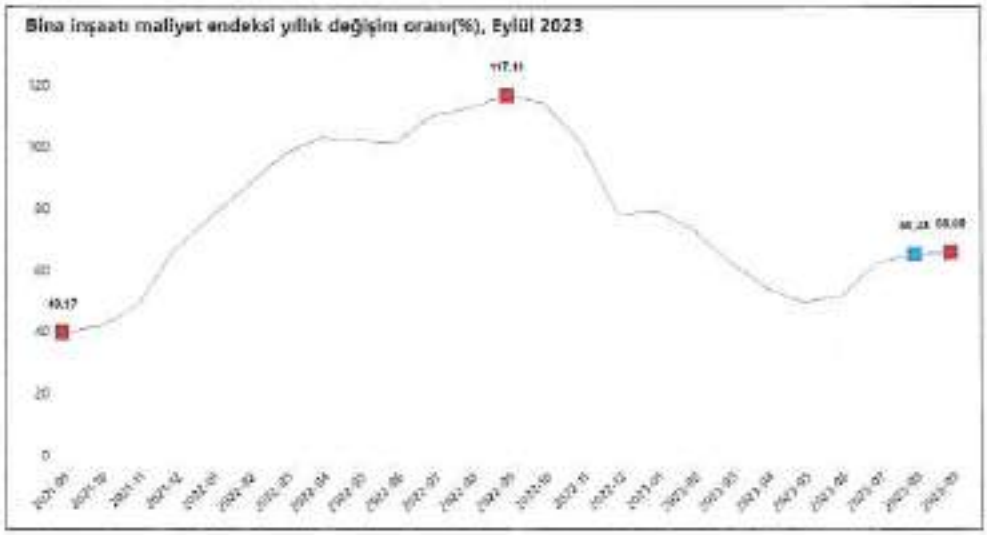

4.3 Değerleme İşlemini Olumsuz Yönde Etkileyen veya Sınırlayan Faktörler

Değerleme tarihi itibariyle süreç tamamlanana kadar geçen sürede, değerleme işlemini olumsuz etkileyen veya sınırlayan herhangi bir faktör olmamıştır.

4.4 Gayrimenkulün Fiziki, Yapısal, Teknik ve İnşaat Özellikleri

Δ Ana Gayrimenkul / Gayrimenkul Özellikleri;

Taşınmazlardan 5174 ada 1 parsel, tapu kaydına göre 1701 m² yüz ölçüme sahiptir. Söz konusu parsel, geometrik olarak düzensiz dörtgen formda olmakla birlikte, topografik olarak ise düzdür. Mahallinde işgalciler tarafından depo olarak kullanıldığı görülmüş olup üzerinde basit sökülebilir yapılaşmalar bulunmaktadır. Parselin hali hazırda ve imar planına göre yolu bulunmamaktadır.

Taşınmazlardan 5454 ada 1 parsel, tapu kaydına göre 11981 m² yüz ölçüme sahiptir. Söz konusu parsel, geometrik olarak dikdörtgene yakın formda olmakla birlikte, topografik olarak ise düzdür. Mahallinde boş durumdadır. Kuzey cepheden Seyrekköy Caddesi'ne diğer cephelerden imar yollarına cephelidir. Hali hazırda Seyrekköy Caddesi haricinde kalan imar yolları henüz açılmamıştır. Parsel sınırları yerinde belli değildir.

4.5 Varsa, Mevcut Yapıyla veya İnşaatı Devam Eden Projeyle İlgili Tespit Edilen Ruhsata aykırı Durumlara İlişki Bilgiler

Söz konusu parsellerden 5454 ada 1 parsel boş durumda olup 5174 ada 1 parsel üzerinde işgalciler tarafından kullanılan basit sökülebilir yapılar olduğu görülmüştür.

4.6 Ruhsat Alınmış Yapılarda Yapılan Değişikliklerin 3194 Sayılı İmar Kanunu'nun 21.nci Maddesi Kapsamında Yeniden Ruhsat Alınmasını Gerektirir Değişiklikler Olup Olmadığı Hakkında Bilgi

Söz konusu parsellerden 5454 ada 1 parsel boş durumda olup 5174 ada 1 parsel üzerinde yer alan basit yapılar için herhangi bir ruhsat alınmasına gerek bulunmamaktadır.

4.7 Gayrimenkulün Değerleme Tarihi İtibariyle Hangi Amaçla Kullanıldığı, Gayrimenkul Arsa veya Arazi İse Üzerinde Herhangi Bir Yapı Bulunup Bulunmadığı ve Varsa, Bu Yapıların Hangi Amaçla Kullanıldığı Hakkında Bilgi

Söz konusu taşınmazlardan 5454 ada 1 parsel boş durumda, 5174 ada 1 parsel ise işgalciler tarafından hurda deposu olarak kullanılmaktadır.

NET KURUMSAL GAYRİMENKUL DEĞERLEME VE DANIŞMANLIK A.Ş.

5. KULLANILAN DEĞERLEME YÖNTEMLERİ

UDS Tanımlı Değer Esası – Pazar Değeri:

Pazar değeri, bir varlık veya yükümlülüğün, uygun pazarlama faaliyetleri sonucunda, istekli bir satıcı ve istekli bir alıcı arasında, tarafların bilgili ve basiretli bir şekilde ve zorlama altında kalmaksızın hareket ettikleri, muvazaasız bir işlem ile değerleme tarihi itibarıyla el değiştirmesinde kullanılması gerekli görülen tahmini tutardır. Pazar değerinin tanımı aşağıdaki kavramsal çerçeveye uygun olarak uygulanması *gerekir*:

(a) "Tahmini tutar" ifadesi muvazaasız bir pazar işleminde varlık için para cinsinden ifade edilen fiyat anlamına gelmektedir. Pazar değeri, değerleme tarihi itibarıyla, pazarda pazar değeri tanımına uygun olarak makul şartlarda elde edilebilecek en olası fiyattır. Bu fiyat, satıcı tarafından makul şartlarda elde edilebilecek en iyi ve alıcı tarafından makul şartlarda elde edilebilecek en avantajlı fiyattır. Bu tahmin, özellikle de satışla ilişkili herhangi bir tarafça sağlanmış özel bedeller veya imtiyazlar, standart olmayan bir finansman, sat ve geri kirala sözleşmesi gibi özel şartlara veya koşullara dayanarak arttırılmış veya azaltılmış bir tahmini fiyatı veya sadece belirli bir malike veya alıcıya yönelik herhangi bir değer unsurunu kapsamaz.

(b) "El değiştirmesinde kullanılacak" ifadesi, bir varlığın veya yükümlülüğün değerinin, önceden belirlenmiş bir tutar veya gerçek satış fiyatından ziyade tahmini bir değer olduğu duruma atıfta bulunur. Bu fiyat değerleme tarihi itibariyle, pazar değeri tanımındaki tüm unsurları karşılayan bir işlemdeki fiyattır;

(c) "Değerleme tarihi itibarıyla" ifadesi değerin belirli bir tarih itibarıyla belirlenmesini ve o zamana özgü olmasını gerektirir. Pazarlar ve pazar koşulları değişebileceğinden, tahmini değer başka bir zamanda doğru veya uygun olmayabilir. Değerleme tutarı, pazarın durumunu ve içinde bulunduğu koşulları başka bir tarihte değil sadece değerleme tarihi itibarıyla yansıtır;

(d) "İstekli bir alıcı arasında" ifadesi alım niyetiyle harekete geçmiş olan, ancak zorunlu kalmış olmayan bir alıcı anlamına gelmektedir. Bu alıcı her fiyattan satın almaya hevesli veya kararlı değildir. Bu alıcı, var olduğunun kanıtlanması veya tahmin edilmesi mümkün olmayan, sanal veya varsayımsal bir pazardan ziyade mevcut pazar gerçeklerine ve mevcut pazar beklentilerine uygun olarak satın alır. Var olduğu kabul edilen bir alıcı pazarın gerektirdiğinden daha yüksek bir fiyat ödemeyecektir. Varlığın mevcut sahibi ise pazarı oluşturanlar arasında yer almaktadır.

(e) "İstekli bir satıcı" ifadesi ise belirli fiyattan satmaya hevesli veya mecbur olmayan, ya da mevcut pazar tarafından makul görülmeyen bir fiyatta ısrar etmeyen bir satıcı anlamına gelmektedir. İstekli satıcı, fiyat her ne olursa olsun, varlığı uygun pazarlama faaliyetleri sonucunda açık pazarlarda, pazar şartlarında elde edilebilecek en iyi fiyattan satmak istemektedir. Varlığın asıl sahibinin gerçekte içinde bulunduğu koşullar, yukarıda anılan şartlara dâhil değildir, çünkü istekli satıcı varsayımsal bir maliktir.

(f) "Muvazaasız bir işlem" ifadesi, fiyatın pazarın fiyat seviyesini yansıtmamasına veya yükseltmesine yol açabilecek, örneğin ana şirket ve bağlı şirket veya ev sahibi ve kiracı gibi taraflar değil, aralarında belirli ve özel bir ilişki bulunmayan taraflar arasında yapılan bir işlem anlamına gelmektedir. Pazar değeri işlemlerinin, her biri bağımsız olarak hareket eden ilişkisiz taraflar arasında yapıldığı varsayılır.

(g) "uygun pazarlama faaliyetleri sonucunda" ifadesi, varlığın pazara çıkartılarak en uygun şekilde pazarlanması halinde pazar değeri tanımına uygun olarak elde edilebilecek en iyi fiyattan satılmış olması anlamına gelmektedir. Satış yönteminin, satıcının erişime sahip olduğu pazarda en iyi fiyatı elde edeceği en uygun yöntem olduğu kabul edilir. Varlığın pazara çıkartılma süresi sabit bir süre olmayıp, varlığın türüne ve pazar koşullarına göre değişebilir. Burada tek kriter, varlığın yeterli sayıda pazar katılımcısının dikkatini çekmesi için yeterli süre tanınması gerekliliğidir. Pazara çıkartılma zamanı değerleme tarihinden önce gerçekleşmelidir,

(h) "Tarafların bilgili ve basiretli bir şekilde hareket etmeleri" ifadesi, istekli satıcının ve istekli alıcının değerleme tarihi itibarıyla pazarın durumu, varlığın yapısı, özellikleri, fiili ve potansiyel kullanımları hakkında makul ölçülerde bilgilenmiş olduklarını varsaymaktadır. Tarafların her birinin bu bilgiyi, işlemde kendi ilgili konumları açısından en avantajlı fiyatı elde etmek amacıyla basiretli bir şekilde kullandıkları varsayılır. Basiret, faydası sonradan anlaşılan bir tecrübenin avantajıyla değil, değerleme tarihi itibarıyla pazar şartları dikkate alınarak değerlendirilir. Örneğin fiyatların düştüğü bir ortamda önceki pazar seviyelerinin altında bir fiyattan varlıklarını satan bir satıcı basiretsiz olarak kabul edilmez. Bu gibi durumlarda, pazarlarda değişen fiyat koşulları altında varlıkların el değiştirildiği diğer işlemler için geçerli olduğu gibi, basiretli alıcılar veya satıcılar o anda mevcut en iyi pazar bilgileri doğrultusunda hareket edeceklerdir.

(i) "Zorlama altında kalmaksızın" ifadesi ise taraflardan her birinin zorlanmış olmaksızın veya baskı altında kalmaksızın bu işlemi yapma niyetiyle harekete geçmiş olmasıdır.

↗ Pazar değeri kavramı, *katılımcıların* özgür olduğu açık ve rekabetçi bir pazarda pazarlık edilen fiyat olarak kabul edilmektedir. Bir varlığın pazarı, uluslararası veya yerel bir pazar olabilir. Bir pazar çok sayıda alıcı ve satıcıdan veya karakteristik olarak sınırlı sayıda *pazar katılımcısından* oluşabilir. Varlığın satışa sunulduğunun varsayıldığı pazar, teorik olarak el değiştiren *varlığın* normal bir şekilde el değiştirdiği bir pazardır.

↗ Bir *varlığın* pazar değeri onun en verimli ve en iyi kullanımını yansıtır. En verimli ve en iyi kullanım, bir varlığın potansiyelinin yasal olarak izin verilen ve finansal olarak karlı olan en yüksek düzeyde kullanımıdır. En verimli ve en iyi kullanım, bir *varlığın* mevcut kullanımının devamı ya da alternatif başka bir kullanım *olabilir*. Bu, bir *pazar katılımcısının* varlık için teklif edeceği fiyatı hesaplarken varlık için planladığı kullanıma göre belirlenir.

↗ Değerleme girdilerinin yapısının ve kaynağının, sonuçta *değerleme amacı* ile ilgili olması *gereken* değer esasını yansıtması *gerekir*. Örneğin, pazar değerini belirlemek amacıyla, pazardan türetilmiş veriler kullanılmak şartıyla, farklı yaklaşımlar ve yöntemler kullan*ılabilir*. Pazar yaklaşımı tanım olarak pazardan türetilmiş girdileri kullanır. Gelir yaklaşımını kullanarak pazar değerini belirlemek için, *katılımcılar* tarafından benimsenen girdilerin ve varsayımların kullanılması *gerekli görülmektedir*. Maliyet yaklaşımını kullanarak pazar değerini belirlemek için, eşdeğer kullanıma sahip bir varlığın maliyetinin ve uygun aşınma oranının, pazar esaslı maliyet ve aşınma analizleriyle belirlenmesi *gerekli görülmektedir*.

↗ Değerlemesi yapılan *varlık* için mevcut verilere ve pazarla ilişkili koşullara göre en geçerli ve en uygun değerleme yönteminin veya yöntemlerinin tespit edilmesi *gerekir*. Uygun bir şekilde analiz edilmiş ve pazardan elde edilmiş verilere dayanması halinde, kullanılan her bir yaklaşımın veya yöntemin, pazar değeri ile ilgili bir gösterge sağlaması *gerekli görülmektedir*.

↗ Pazar değeri bir *varlığın*, pazardaki diğer alıcıların elde edemediği, belirli bir mallk veya alıcı için değer ifade eden niteliklerini yansıtmaz. Böyle avantajlar, bir *varlığın* fiziksel, coğrafi, ekonomik veya yasal özellikleriyle ilişkili ola*bilir*. Pazar değeri, belirli bir tarihte belirli bir istekli alıcının değil, herhangi bir istekli bir alıcının olduğunu varsaydığından, buna benzer tüm değer unsurlarının göz ardı edilmesini gerektirmektedir.

NET KURUMSAL GAYRİMENKUL DEĞERLEME VE DANIŞMANLIK A.Ş.

Değerleme Yöntemleri

Değerleme yaklaşımlarının uygun ve değerlenen varlıklarının içeriği ile ilişkili olmasına dikkat edilmesi gerekir. Aşağıda tanımlanan ve açıklanan üç yaklaşım değerlemede kullanılan temel yaklaşımlardır. Bunların tümü, fiyat dengesi, fayda beklentisi veya ikame ekonomi ilkelerine dayanmaktadır. Temel değerleme yaklaşımlarına aşağıda yer verilmektedir:

(A) Pazar Yaklaşımı **(B)** Gelir Yaklaşımı **(C)** Maliyet Yaklaşımı

Bu temel değerleme yaklaşımlarının her biri farklı, ayrıntılı uygulama yöntemlerini içerir.

Bir varlığa ilişkin değerleme yaklaşımlarının ve yöntemlerinin seçiminde amaç belirli durumlara en uygun yöntemin bulunmasıdır. Bir yöntemin her duruma uygun olması söz konusu değildir. Seçim sürecinde asgari olarak aşağıdakiler dikkate alınır:

(a) değerleme görevinin koşulları ve amacı ile belirlenen uygun değer esas(lar)ı ve varsayılan kullanım(lar)ı, **(b)** olası değerleme yaklaşımlarının ve yöntemlerinin güçlü ve zayıf yönleri, **(c)** her bir yöntemin varlığın niteliği ve ilgili pazardaki katılımcılar tarafından kullanılan yaklaşımlar ve yöntemler bakımından uygunluğu, **(d)** yöntem(ler)in uygulanması için gereken güvenilir bilginin mevcudiyeti.

5.1 Pazar Yaklaşımı

Δ Pazar Yaklaşımını Açıklayıcı Bilgiler, Konu Gayrimenkulün Değerleme İçin Bu Yaklaşımın Kullanılma Nedenleri

Pazar yaklaşımı *varlığın*, fiyat bilgisi elde edilebilir olan aynı veya karşılaştırılabilir (benzer) *varlıklarla* karşılaştırılması suretiyle gösterge niteliğindeki değerin belirlendiği yaklaşımı ifade eder. Aşağıda yer verilen durumlarda, pazar yaklaşımının uygulanması ve bu yaklaşıma önemli ve/veya anlamlı ağırlık verilmesi gerekli görülmektedir: **(a)** değerleme konusu varlığın değer esasına uygun bir bedelle son dönemde satılmış olması, **(b)** değerleme konusu varlığın veya buna önemli ölçüde benzerlik taşıyan varlıkların aktif olarak işlem görmesi ve/veya **(c)** önemli ölçüde benzer varlıklar ile ilgili sık yapılan ve/veya güncel gözlemlenebilir işlemlerin söz konusu olması.

Karşılaştırılabilir pazar bilgisinin varlığın tıpatıp veya önemli ölçüde benzeriyle ilişkili olmaması halinde, *değerlemeyi gerçekleştirenin* karşılaştırılabilir *varlıklar* ile değerleme konusu *varlık* arasında niteliksel ve niceliksel benzerliklerin ve farklılıkların karşılaştırmalı bir analizini yapması *gerekir*. Bu karşılaştırmalı analize dayalı düzeltme yapılmasına genelde ihtiyaç duyulacaktır. Bu düzeltmelerin makul olması ve *değerlemeyi gerçekleştirenlerin* düzeltmelerin gerekçeleri ile nasıl sayısallaştırıldıklarına raporlarında yer vermeleri *gerekir*.

Pazar yaklaşımında genellikle her biri farklı çarpanlara sahip karşılaştırılabilir varlıklardan elde edilen pazar çarpanları kullanılır. Belirlenen aralıktan uygun çarpanın seçimi niteliksel ve niceliksel faktörlerin dikkate alındığı bir değerlendirmenin yapılmasını gerektirir.

NET KURUMSAL GAYRİMENKUL DEĞERLEME VE DANIŞMANLIK A.Ş.

Δ Fiyat Bilgisi Tespit Edilen Emsal Bilgileri ve Bu Bilgilerin Kaynağı

[E:1 Satılık Arsa] Değerleme konusu taşınmazların bulunduğu bölgede ilçe merkezine ve OSB'ye daha yakın konumdaki E:0,50 sanayi alanı imarlı 5.000 m² alanlı arsa 35.000.000 TL bedel ile pazarlıklı olarak satılıktır.

Not: Emsal konum ve imar durumu avantajlıdır.

İlgilisi: 0232 5022373

[E:2 Satılık Arsa] Değerleme konusu taşınmazların bulunduğu bölgede E:1,00, Ticaret Alanı imarlı, 995 m² alanlı arsa 5.500.000 TL bedel ile pazarlıklı olarak satılıktır.

Not: Emsal konum ve imar durumu avantajlıdır.

İlgilisi: 0232 330 1001

[E:3 Satılık Arsa] Değerleme konusu taşınmazların bulunduğu bölgede Ticaret Alanı imarlı, imar uygulamasına tabii 8.819 m² alanlı arsa 22.000.000 TL bedel ile pazarlıklı olarak satılıktır.

Not: Emsal imar uygulamasına tabii olup dezavantajlıdır.

İlgilisi: 0 232 892 46 47

[E:4 Genel Beyan] Bölgeye hakim emlak ofisleri ile yapılan görüşmelerde, Plastik İhtisas OSB içerisinde arsaların 6.000 TL/m² civarında olduğu, asfalt yol cephesi olan depo olarak kullanılabileceği belirtilen tarlalarının 1.000-1.500 TL/m² civarında olduğu, taşınmazların mevcut konumu itibariyle arsa değerlerinin 2.500-2.750 TL/m² civarında olabileceği belirtilmiştir.

EMSAL DÜZELTME TABLOSU								
İçerik	**Emsal 1**		**Emsal 2**		**Emsal 3**		**Emsal 4**	
Brüt alanı (m²)	**5.000,00m²**		**995,00m²**		**8.819,00m²**		**1,00m²**	
Satış fiyatı	**35.000.000 TL**		**5.500.000 TL**		**22.000.000 TL**		**2.600 TL**	
m² birim fiyatı	**7.000 TL**		**5.528 TL**		**2.495 TL**		**2.600 TL**	
Pazarlık	**15%**	-	**10%**	-	**10%**	-	**0%**	-
Konum Şerefiyesi	**20%**	-	**15%**	-	**5%**	+	**0%**	+
İmar Durumu Şerefiyesi	**25%**	-	**25%**	-	**25%**	+	**0%**	-
Yüzölçüm Şerefiyesi	**0%**	-	**0%**	-	**0%**	-	**0%**	-
İndirgenmiş birim fiyat	**2.800 TL**		**2.764 TL**		**2.994 TL**		**2.600 TL**	
Ortalama Birim fiyat	**2.789TL/m²**							

NET KURUMSAL GAYRİMENKUL DEĞERLEME VE DANIŞMANLIK A.Ş.

Δ Kullanılan Emsallerin Sanal Ortamdaki Haritalarından Çıkartılmış, Değerlemeye Konu Gayrimenkule Olan Yakınlığını Gösteren Krokiler

Δ Emsallerin Nasıl Dikkate Alındığına İlişkin ayrıntılı Açıklama, Emsal Bilgilerinde Yapılan Düzeltmeler, Düzeltmelerin Yapılma Nedenine İlişkin Detaylı Açıklamalar ve Diğer Varsayımlar

Taşınmazlar bulunduğu bölgede kendisi ile benzer/farklı konuma sahip emsaller bulunmuştur. Bölgede çok sayıda depolama alanı olarak kullanılabileceği belirtilen tarla bulunmaktadır. Sanayi alanı imarlı net imar parseli sayısı azdır. Yakın konumda yer alan Plastik İhtisas OSB, Atatürk OSB, İzbaş İzmir Serbest Bölge gibi sanayi bölgelerinin avantajlı arsa bedelleri sebebiyle OSB dışındaki sanayi imarlı parseller çok tercih edilmemektedir. Bu durum emsallerde göz önünde bulundurulmuştur. Bu emsallerden yola çıkılarak parselin, lokasyonu, yola cephesi, arazi yapısı, altyapı durumu, çevre düzenlemesi, kullanım amacı vb. durumlar dikkate alınmış ve taşınmaza değer takdir edilmiştir.

NET KURUMSAL GAYRİMENKUL DEĞERLEME VE DANIŞMANLIK A.Ş.

Δ Pazar Yaklaşımı İle Ulaşılan Sonuç

Yukarıda yazılan bilgiler doğrultusunda söz konusu taşınmazın ana yollara yakın olması, arazi yapısı, çevre düzenlemesi vb. faktörler ve bölgede yapılan araştırmalarda benzer özelliklere sahip karşılaştırabilir arsalar incelenmiştir. Taşınmazlardan 5174 ada 1 parselin hisseli olması, imar uygulamasına tabii olması gibi etkenler değerini olumsuz yönde etkilemiştir.

DEĞERLEME TABLOSU					
ADA	PARSEL	NİTELİK	ALAN (m²)	BİRİM DEĞER (TL/m²)	DEĞER (TL)
5174	1	ARSA	1.701,00	2.645,50 ₺	4.500.000,00 ₺
5454	1	ARSA	11.981,00	2.796,09 ₺	33.500.000,00 ₺
TOPLAM					38.000.000,00 ₺

AKFEN İNŞAAT TURİZM VE TİCARET ANONİM ŞİRKETİ HİSSE DEĞERLERİ					
ADA	PARSEL	TOPLAM DEĞER	HİSSE PAY	HİSSE PAYDA	HİSSE DEĞER (TL)
5174	1	₺4.500.000,00	20	243	₺370.370,37
5454	1	₺33.500.000,00	1	1	₺33.500.000,00
TOPLAM					33.870.370,37 ₺

Pazar yaklaşımı yöntemi sonucunda taşınmazlara tapu yüzölçümü dikkate alınarak arsa toplam değeri (K.D.V hariç) **38.000.000,00- TL** takdir edilmiştir. Söz konusu taşınmazların toplam değeri üzerinden Akfen İnşaat Turizm ve Ticaret A.Ş. hisse değeri yaklaşık **33.870.000,00 TL**'dir.

5.2 Maliyet Yaklaşımı

Δ Maliyet Yaklaşımını Açıklayıcı Bilgiler, Konu Gayrimenkulün Değerleme İçin Bu Yaklaşımın Kullanılma Nedeni

Maliyet yaklaşımı, bir alıcının, gereksiz külfet doğuran zaman, elverişsizlik, risk gibi etkenler söz konusu olmadıkça, belli bir varlık için, ister satın alma, isterse yapım yoluyla edinilmiş olsun, kendisine eşit faydaya sahip başka bir varlığı elde etme maliyetinden daha fazla ödeme yapmayacağı ekonomik ilkesinin uygulanmasıyla gösterge niteliğindeki değerin belirlendiği yaklaşımdır. Bu yaklaşımda, bir *varlığın* cari ikame maliyetinin veya yeniden üretim maliyetinin hesaplanması ve fiziksel bozulma ve diğer biçimlerde gerçekleşen tüm yıpranma paylarının düşülmesi suretiyle gösterge niteliğindeki değer belirlenmektedir. Aşağıda yer verilen durumlarda, maliyet yaklaşımının uygulanması ve bu yaklaşıma önemli ve/veya anlamlı ağırlık verilmesi gerekli görülmektedir:

(a) katılımcıların değerleme konusu varlıkla önemli ölçüde aynı faydaya sahip bir varlığı yasal kısıtlamalar olmaksızın yeniden oluşturabilmesi ve varlığın, katılımcıların değerleme konusu varlığı bir an evvel kullanabilmeleri için önemli bir prim ödemeye razı olmak durumunda kalmayacakları kadar, kısa bir sürede yeniden oluşturulabilmesi,

(b) varlığın doğrudan gelir yaratmaması ve varlığın kendine özgü niteliğinin gelir yaklaşımını veya pazar yaklaşımını olanaksız kılması ve/veya **(c)** kullanılan değer esasının temel olarak ikame değeri örneğinde olduğu gibi ikame maliyetine dayanması.

Belli başlı üç maliyet yaklaşımı yöntemi bulunmaktadır: **(a)** ikame maliyeti yöntemi: gösterge niteliğindeki değerin eşdeğer fayda sağlayan benzer bir varlığın maliyetinin hesaplanmasıyla belirlendiği yöntem. **(b)** yeniden üretim maliyeti yöntemi: gösterge niteliğindeki değerin varlığın aynısının üretilmesi için gerekli olan maliyetin hesaplanmasıyla belirlendiği yöntem. **(c)** toplama yöntemi: varlığın değerinin bileşenlerinin her birinin değeri toplanarak hesaplandığı yöntemdir.

Δ Arsa Değerinin Tespitinde Kullanılan Emsal Bilgileri ve Bu Bilgilerin Kaynağı, Yapılan Düzeltmeler, Yapılan Diğer Varsayımlar ve Ulaşılan Sonuç

Söz konusu parselerin yüz ölçümü ile bulunduğu bölgedeki lokasyonu, ana arterlere olan mesafesi, cephe durumu, geometrik şekil ve topografik özellikleri gibi kendine özgü ayırt edici tüm etkenler dikkate alınarak, Pazar yaklaşımında belirlenen emsaller ve açıklamalarıyla yapılan düzeltmeler neticesinde mevcut piyasa şartları göz önünde bulundurulmuştur.

Tüm bu şartlar ve yapılan araştırmalar ile bulunan emsallerdeki düzeltmeler, bölgeye hakim emlakçı görüşleri, bölge esnafı ve geçmiş verilere dayanarak söz konusu parsel için yukarıdaki birim değer takdir edilmiştir.

Δ Yapı Maliyetleri ve Diğer Maliyetlerin Tespitinde Kullanılan Bilgiler, Bu Bilgilerin Kaynağı ve Yapılan Varsayımlar

Parseller üzerinde maliyet unsuru oluşturabilecek bir yapı bulunmamaktadır. Bu nedenle değerleme aşamasında maliyet yöntemi kullanılmamıştır.

Δ Maliyet Yaklaşımı İle Ulaşılan Sonuç

Parseller üzerinde maliyet unsuru oluşturabilecek bir yapı bulunmamaktadır. Bu nedenle değerleme aşamasında maliyet yöntemi kullanılmamıştır.

5.3 Gelir Yaklaşımı

Δ Gelir Yaklaşımını Açıklayıcı Bilgiler, Konu Gayrimenkulün Değerlemesi İçin Bu Yaklaşımın Kullanılma Nedeni

Gelir yaklaşımı, gösterge niteliğindeki değerin, gelecekteki nakit akışlarının tek bir cari değere dönüştürülmesi ile belirlenmesini sağlar. Gelir yaklaşımında varlığın değeri, varlık tarafından yaratılan gelirlerin, nakit akışlarının veya maliyet tasarruflarının bugünkü değerine dayanılarak tespit edilir. Aşağıda yer verilen durumlarda, gelir yaklaşımının uygulanması ve bu yaklaşıma önemli ve/veya anlamlı ağırlık verilmesi gerekli görülmektedir:

(a) Varlığın gelir yaratma kabiliyetinin katılımcının gözüyle değeri etkileyen çok önemli bir unsur olması, (b) Değerleme konusu varlıkla ilgili gelecekteki gelirin miktarı ve zamanlamasına ilişkin makul tahminler mevcut olmakla birlikte, ilgili pazar emsallerinin varsa bile az sayıda olması.

→ **İndirgenmiş Nakit Akışları (İNA) Yöntemi:**

İNA yönteminde, tahmini nakit akışları değerleme tarihine indirgenmekte ve bu işlem *varlığın* bugünkü değeriyle sonuçlanmaktadır. Gelirlerin getirisi kapitalizasyonu (indirgemesi) olarak ta nitelendirilmektedir. Uzun ömürlü veya sonsuz ömürlü *varlıklarla* ilgili bazı durumlarda, İNA, *varlığın* kesin tahmin süresinin sonundaki değeri temsil eden devam eden değeri içer*ebilir*. Diğer durumlarda, *varlığın* değeri kesin tahmin süresi bulunmayan bir devam eden değer tek başına kullanılarak hesaplanabilir. İNA yönteminin temel adımları aşağıdaki şekildedir:

(a) değerleme konusu varlığın ve değerleme görevinin niteliğine en uygun nakit akışı türünün seçilmesi (örneğin, vergi öncesi veya vergi sonrası nakit akışları, toplam nakit akışları veya öz sermayeye ait nakit akışları, reel veya nominal nakit akışları vb.), (b) nakit akışlarının tahmin edileceği en uygun kesin sürenin varsa belirlenmesi, (c) söz konusu süre için nakit akış tahminlerinin hazırlanması, (d) (varsa) kesin tahmin süresinin sonundaki devam eden değerin değerleme konusu varlık için uygun olup olmadığının; daha sonra da, varlığın niteliğine uygun devam eden değerin belirlenmesi, (e) uygun indirgeme oranının belirlenmesi, (f) indirgeme oranının varsa devam eden değer de dâhil olmak üzere, tahmini nakit akışlarına uygulanması şeklindedir.

NET KURUMSAL GAYRİMENKUL DEĞERLEME VE DANIŞMANLIK A.Ş.

→ **Direkt (Doğrudan) Kapitalizasyon Yöntemi:**

Tüm risk veya genel kapitalizasyon oranının, temsili tek bir dönem gelirine uygulandığı yöntemdir. Gayrimenkulün o dönem için (yıl) üreteceği net gelirin, güncel gayrimenkul piyasası koşullarına göre oluşan bir kapitalizasyon oranına bölünerek, taşınmaz değeri hesaplanır. Bu kapitalizasyon oranı, birbirine emsal gayrimenkullerde satış ve gelir seviyeleri arasındaki ilişkiyle belirlenebilir. Burada Net Gelir kavramına dikkat edilmelidir. Tüm kaynaklardan elde edilecek gelirleri içeren mülkün potansiyel brüt gelir ve bundan beklenen boşluk/kayıpların arındırıldığı efektif brüt gelir sonrasında da efektif brüt gelirin faaliyet giderleri ile diğer harcamalardan arındırılması ile net faaliyet gelir elde edilmelidir. Potansiyel Brüt Kira Geliri: Gayrimenkulün kiralanabilir tüm birimlerinin kiraya verildiği ve kira bedellerinin kayıtsız olarak tahsil edildiği durumlardaki elde edilen gelir tutarıdır.

• Toplam yıllık potansiyel gelir / Kapitalizasyon oranı = Değer

Δ Nakit Giriş ve Çıkışlarının Tahmin Edilmesinde Kullanılan Emsal Bilgileri, Bu Bilgilerin Kaynağı ve Yapılan Diğer Varsayımlar

Değerlemede bu yöntem kullanılmamıştır.

Δ İndirgeme/İskonto Oranının Nasıl Hesaplandığına İlişkin Ayrıntılı Açıklama ve Gerekçeler

Değerlemede bu yöntem kullanılmamıştır.

Δ Gelir Yaklaşımı İle Ulaşılan Sonuç

Değerlemede bu yöntem kullanılmamıştır.

5.4 **Diğer Tespit ve Analizler**

Δ Takdir Edilen Kira Değerleri

Söz konusu taşınmazların kira değeri tespiti gerçekleştirilmemiştir.

Δ Hasılat Paylaşımı veya Kat Karşılığı Yöntemi ile Yapılacak Projelerde, Emsal Pay Oranları

Söz konusu taşınmazların hasılat paylaşımına veya kat karşılığına konu olmayacağı düşüncesiyle bu yönde herhangi bir çalışma yapılmamıştır.

Δ Üzerinde Proje Geliştirilen Arsaların Boş Arazi ve Proje Değerleri

Söz konusu parseller sanayi imarlı olup boş durumdadır. Üzerinde herhangi bir proje geliştirme çalışması yoktur.

Δ En Verimli ve En İyi Kullanım Değeri Analizi

Söz konusu taşınmazların mevcut imar durumuna göre yapılaşması en iyi ve verimli kullanım türü olacaktır.

Δ Müşterek veya Bölünmüş Kısımların Değerleme Analizi

Söz konusu taşınmazların tamamı değerlendirilmiştir. Müşterek veya bölünmüş kısım değerlemesi yapılmamıştır.

NET KURUMSAL GAYRİMENKUL DEĞERLEME VE DANIŞMANLIK A.Ş.

6. ANALİZ SONUÇLARININ DEĞERLENDİRİLMESİ

6.1 Farklı Değerleme Yöntemleri ile Analiz Sonuçlarının Uyumlaştırılması ve Bu Amaçla İzlenen Metotların ve Nedenlerinin Açıklanması

Rapora konu taşınmazlar için değerleme çalışması raporun ilgili kısımlarında belirtildiği üzere ayrı ayrı analiz yapılmıştır. Değer oluşumu Pazar yaklaşımı esasına göre belirlenmiştir. Bu doğrultuda bölgede yapılan araştırmada benzer/farklı durumda arsa emsalleri bulunmuştur. Ayrıca bölge piyasasına hâkim emlakçı görüşleri de alınarak, taşınmazın arazi yapısı, lokasyonu, yüzölçümü, yola cephesi olması vb. olumlu / olumsuz faktörler ile parsel değerlendirilmiştir.

6.2 Asgari Husus ve Bilgilerden Raporda Yer Verilmeyenlerin Neden Yer Almadıklarının Gerekçeleri

Değerleme çalışması için gerekli tüm asgari husus ve bilgilere raporda yer verilmiştir.

6.3 Yasal Gerekleri Yerine Getirilip Getirilmediği ve Mevzuat Uyarınca Alınması Gereken İzin ve Belgelerin Tam ve Eksiksiz Olarak Mevcut Olup Olmadığı Hakkında Görüş

Söz konusu taşınmazlar üzerinde herhangi bir yapı unsuru bulunmamakta olup ilgili belediyesinde herhangi bir evrak yoktur.

6.4 Varsa, Gayrimenkul Üzerindeki Takyidat ve İpotekler İle İlgili Görüş

Konu taşınmazlar takyidat belgelerinde yer alan şerh ve diğer kayıtlarla ilgili detaylı bilgi raporun 3.3 maddesinde belirtilmiştir. Akfen İnşaat Turizm ve Ticaret A.Ş. hisselerinde herhangi bir olumsuz durum yoktur.

6.5 Değerleme Konusu Gayrimenkulün, Üzerinde İpotek veya Gayrimenkulün Değerini Doğrudan ve Önemli Ölçüde Etkileyecek Nitelikte Herhangi Bir Takyidat Bulunması Durumları Hariç, Devredilebilmesi Konusunda Bir Sınırlamaya Tabi Olup Olmadığı Hakkında Bilgi

Taşınmazların devrine ilişkin bu maddede belirtildiği üzere herhangi bir sınırlama veya kısıtlama bulunmamaktadır.

6.6 Değerleme Konusu Arsa veya Arazi ise, Alımından İtibaren beş Yıl Geçmesine Rağmen Üzerinde Proje Geliştirilmesine Yönelik Herhangi Bir Tasarrufta Bulunup Bulunulmadığına Dair Bilgi

Değerleme konusu parseller üzerinde herhangi bir proje geliştirilmesine yönelik çalışma bulunmamaktadır. Parsel boş durumdadır.

6.7 Değerleme Konusu Üst Hakkı veya Devre Mülk Hakkı İse, Üst Hakkı ve Devre Mülk Hakkının Devredilebilmesine İlişkin Olarak Bu Hakları Doğuran Sözleşmelerde Özel Kanun Hükümlerinden Kaynaklananlar Hariç Herhangi Bir Sınırlama Olup Olmadığı Hakkında Bilgi

Değerleme konusu üst hakkı veya devre mülk hakkı değildir.

6.8 Gayrimenkulün Tapudaki Niteliğinin, Fiili Kullanım Şeklinin ve Portföye Dahil Edilme Niteliğinin Birbiriyle Uyumlu Olup Olmadığı Hakkında Görüş İle Portföye Alınmasında Herhangi Bir Sakınca Olup Olmadığı Hakkında Görüş

Değerleme konusu gayrimenkuller arsa vasıflı olup parseller üzerinde herhangi bir ruhsatlı yapılaşma yoktur. Söz konusu değerleme güncel değer tespiti için yapılmış olup portföye alınması için yapılmamıştır.

NET KURUMSAL GAYRİMENKUL DEĞERLEME VE DANIŞMANLIK A.Ş.

7. SONUÇ

7.1 Sorumlu Değerleme Uzmanının Sonuç Cümlesi

Bu rapor, Akfen İnşaat Turizm ve Ticaret A.Ş. talebi üzerine; İzmir İli, Menemen İlçesi, Kazımpaşa Mahallesi, 5174 ada 1 Parsel ve 5454 ada 1 Parselde kayıtlı 'Arsa' nitelikli gayrimenkullerin adil piyasa değerinin Türk Lirası cinsinden tespitine yönelik SPK mevzuatı kapsamında asgari unsurları içeren bu değerleme raporu tarafımızca hazırlanmıştır.

Tarafımızca işleme alındığı tarihteki değerleme konusu taşınmazların Piyasa Değer Tespiti; gayrimenkul mahallinde ve bulunduğu bölge genelinde yapılan inceleme ve araştırma ile resmi kurum ve kuruluşlardan edinilen belge ve bilgi doğrultusunda oluşan kanaat, ilçenin ve bölgenin gelişme trendi, gayrimenkulün imar durumu ve yapılaşma şartları ile kullanım fonksiyonu, arsanın alanı, geometrik şekli, topoğrafya durumu, bulunduğu muhitin şeref ve ehemmiyeti, çevresinin teşekkül tarzı ile şehir merkezi ile bölgesindeki merkezi konumlara olan mesafesi, ana yola, bulvara veya caddeye olan cephesi, ulaşım ve çevre özellikleri, mevcut ekonomik şartlar gibi tüm faktörler dikkate alınarak, bulunduğu muhite göre alıcı bulup bulamayacağı, bulması halinde nispet derecesi gibi kıymet yükseltici ve kıymet düşürücü müspet menfi tüm faktörler göz önünde bulundurularak yapılmıştır.

7.2 Nihai Değer Takdiri

Taşınmazlara değer verilirken, rapor içerisinde ilgili maddelerde belirtilen olumlu ve olumsuz tüm etkenler dikkate alınmıştır. Yapılan incelemeler neticesinde ulaşılan veriler ve kullanılan yöntemlerin sonuçları anlamlı şekilde neticelenmiştir.

Taşınmazların bulunduğu bölge ve konumlandığı lokasyon özelinde, kullanım amaç ve kapsamı doğrultusunda, tapu niteliği ve fiili niteliği dikkate alınarak piyasa değerini daha doğru gösterdiği gerekçeyle Pazar analizi yöntemi neticesinde elde edilen sonuç nihai değer olarak takdir edilmiştir. Böylelikle;

Taşınmazların değerleme tarihi itibariyle Pazar Analizi yöntemine göre kanaat getirilen ve takdir edilen mevcut durum toplam piyasa değeri şu şekildedir;

Rakamla; **38.000.000,00-TL** ve Yazıyla Otuz Sekiz Milyon Türk Lirasıdır.

Söz konusu taşınmazların toplam değeri üzerinden Akfen İnşaat Turizm ve Ticaret A.Ş. hisse değeri yaklaşık **33.870.000,00 TL** ve Yazıyla **Otuz Üç Milyon Sekiz Yüz Yetmiş Bin Türk Lirası**'dır.

KDV Dahil Toplam Satış Değeri: 37.257.000,00-TL dir.

1. *Tespit edilen bu değerler taşınmazın peşin satışına yöneliktir.*
2. *Nihai değer, KDV Hariç değeri ifade eder.*
3. *İş bu rapor, ekleriyle bir bütündür.*
4. *Nihai değer takdiri, raporun içeriğinden ayrı tutulamaz.*
5. *Değerleme tarihi itibariyle TCMB Döviz Kuru 1$: 27.3767 TL 'dir.*

Burak BARIŞ Değerleme Uzmanı SPK Lisans No: 406713	Raci Gökcehan SONER Denetmen SPK Lisans No: 404622	Erdeniz BALIKÇIOĞLU Sorumlu Değerleme Uzmanı SPK Lisans No: 401418

NET KURUMSAL GAYRİMENKUL DEĞERLEME VE DANIŞMANLIK A.Ş.

8. UYGUNLUK BEYANI

Hazırlanan rapor için aşağıdaki maddelerin doğruluğunu beyan ederiz;

- Raporda sunulan bulgular sahip olduğumuz tüm bilgiler çerçevesinde doğrudur.
- Rapor edilen analiz, fikir ve sonuçlar, sadece belirtilen varsayımlar ve koşullarla sınırlıdır.
- Rapor, tarafsız ve önyargısız profesyonel analiz, fikir ve sonuçlardan oluşmaktadır.
- Raporun konusunu oluşturan gayrimenkul ile mevcut veya potansiyel hiçbir menfaatimiz ve ilgimiz bulunmamaktadır.
- Bu raporun konusunu oluşturan gayrimenkul veya ilgili taraflarla ilgili hiçbir önyargımız bulunmamaktadır.
- Uzman olarak vermiş olduğumuz hizmet karşılığı ücret, raporun herhangi bir bölümüne bağlı değildir.
- Değerleme ahlaki kural ve performans standartlarına göre gerçekleştirilmiştir.
- Değerleme Uzmanı(lar)ı mesleki eğitim şartlarına haiz bulunmaktadır.
- Değerleme Uzmanı(lar)ı, gayrimenkulün yeri ve rapor içeriği konusunda deneyim sahibidir.
- Rapor konusu mülk, kişisel olarak denetlenmiş ve ilgili resmi kurumlarda gerekli incelemeler yapılmıştır.
- Rapor içeriğinde belirtilen Değerleme Uzmanı/Değerleme Uzmanlarının haricinde hiç kimsenin bu raporun hazırlanmasında mesleki bir yardımı bulunmamaktadır.
- Çalışma, iş gereksinimlerinin kapsamına uygun olarak geliştirilmiş ve Uluslararası Değerleme Standartları'na uygun olarak raporlanmıştır.

→ İş bu rapor, müşteri talebine özel olarak hazırlanmıştır. İlgilisi ve hazırlanış amacı dışında 3.şahıslar tarafından kullanılamaz, kopyalanamaz ve çoğaltılamaz.

9. RAPOR EKLERİ

Δ Takyidat Belgeleri,

Δ İmar Durumu Bilgileri,

Δ Taşınmaz Görselleri,

Δ SPK Lisans Belgeleri ve Mesleki Tecrübe Belgeleri

NET KURUMSAL GAYRİMENKUL DEĞERLEME VE DANIŞMANLIK A.Ş.

Kaydı Oluşturan: COŞKUN MESUT RUHİ (AKFEN İNŞAAT TURİZM VE TİCARET ANONİM ŞİRKETİ

Tapu Kaydı (Aktif Malikler için Detaylı - ŞBİ var)

TAPU KAYIT BİLGİSİ

Zemin Tipi:	Ana Taşınmaz	Ada/Parsel:	5174/1
Taşınmaz Kimlik No:	14643297	AT Yüzölçümü(m2):	1701.00
İl/İlçe:	İZMİR/MENEMEN	Bağımsız Bölüm Nitelik:	
Kurum Adı:	Menemen	Bağımsız Bölüm Brüt Yüzölçümü:	
Mahalle/Köy Adı:	KAZIMPAŞA Mah.	Bağımsız Bölüm Net Yüzölçümü:	
Mevkii:	-	Blok/Kat/Giriş/BBNo:	
Cilt/Sayfa No:	20/1928	Arsa Pay/Payda:	
Kayıt Durumu:	Aktif	Ana Taşınmaz Nitelik:	ARSA

MÜLKİYET BİLGİLERİ

(Hisse) Sistem No	Malik	El Birliği No	Hisse Pay/Payda	Metrekare	Toplam Metrekare	Edinme Sebebi-Tarih-Yevmiye	Terkin Sebebi-Tarih-Yevmiye
34330057	(SN:8270597) DAVALI V	-	472/1701	472.00	1701.00	İmar (TSM) 16-06-1997 2499	-
34330058	(SN:2859109) MENEMEN BELEDİYESİ V	-	1089/1701	1089.00	1701.00	İmar (TSM) 16-06-1997 2499	-

1 / 9

336900159	(SN:6405) AKFEN İNŞAAT TURİZM VE TİCARET ANONİM ŞİRKETİ V	-	20/243	140.00	1701.00	Tüzel Kişiliklerin Ünvan Değişikliği 05-04-2016 5026	-

MÜLKİYETE AİT ŞERH BEYAN İRTİFAK BİLGİLERİ

Ş/B/İ	Açıklama	Kısıtlı Malik (Hisse) Ad Soyad	Malik/Lehtar	Tesis Kurum Tarih-Yevmiye	Terkin Sebebi Tarih-Yevmiye
Şerh	18/08/2005 Y.5739 B.1,117,822,83 MEN.VER.DAİ.MD. 11583 S YAZISI BEL HİS	MENEMEN BELEDİYESİ VKN			
Şerh	23/11/1998 Y.5422 B.270,352,997,000TL MEN.VER.DAİ.MD. 18/11/1998 TAR.10166 SAY YAZ. BEL HİS	MENEMEN BELEDİYESİ VKN		Menemen - 23-11-1998 00:00 - 5422	
Şerh	08/11/1999 Y.4258 B.424,602,383,000 MNM VER DA.MD. 05/11/1999 GÜN 1999/119 SA YA BEL HİS	MENEMEN BELEDİYESİ VKN		Menemen - 08-11-1999 00:00 - 4258	
Şerh	16/11/1999 Y.4388 B.19,571,994,000 MNM VER.DA.MD 12/11/1999 GÜN 1999/131 SAY YAZ.BEL HİS	MENEMEN BELEDİYESİ VKN		Menemen - 16-11-1999 00:00 - 4388	
Şerh	31/05/2000 Y.2689 B.50,290,947,000 MEN.VER DAİ.MD 30/05/2000 5639 SAY YAZ BEL HİS	MENEMEN BELEDİYESİ VKN		Menemen - 31-05-2000 00:00 - 2689	
Şerh	HACİZ: 01/08/2003 YEV.3243 B:1,250,687,034,000 TL. MENEMEN VERGİ DAİ. MÜD. 24/07/2003 TA. 8354 SA. YAZI. BEL. HİS.	MENEMEN BELEDİYESİ VKN		Menemen - 01-08-2003 00:00 - 3243	

2 / 9

NET KURUMSAL GAYRİMENKUL DEĞERLEME VE DANIŞMANLIK A.Ş.

Serh	HACİZ: 01/08/2003 TA YEV: 3244 B. 641,598,555,000 TL. MENEMEN VERGİ DAİ. MÜD. 24/07/2003 TA. 8355 SA. YAZI. BEL HİS.	MENEMEN BELEDİYESİ VKN		Menemen - 01-08-2003 00:00 - 3244	
Serh	HACİZ: 10/09/2003 YEV:3851 B:30,405,580,000 TL. MENEMEN VERGİ DAİ. MÜD. 10/09/2003 GÜN 9953 SA. YAZI. BEL. HİS.	MENEMEN BELEDİYESİ VKN		Menemen - 10-09-2003 00:00 - 3851	
Serh	15/09/2006 Y.6888 B.2,241,69 YTL ŞİŞLİ 4 İCRA MD. 13/09/2006 2006/15155 E SAY BEL HIS	MENEMEN BELEDİYESİ VKN		Menemen - 15-09-2006 00:00 - 6888	
Serh	20/11/2006 Y.8372 B.3,152,000,00 YTL SSK İZMİR S.İL.MD. 14/11/2006-336365 SA.Y. BEL HİS	MENEMEN BELEDİYESİ VKN		Menemen - 20-11-2006 00:00 - 8372	
Serh	Kamu Haczi : MENEMEN VERGİ DAİRESİ MÜDÜRLÜĞÜ nin 21/07/2009 tarih 12206 sayılı Haciz Yazısı sayılı yazıları ile. Borç : 0 TL (Alacaklı : 0)	MENEMEN BELEDİYESİ VKN		Menemen - 06-08-2009 09:06 - 7940	
Serh	Kamu Haczi : MENEMEN VERGİ DAİRESİ MÜDÜRLÜĞÜ nin 05/03/2010 tarih 4315 sayılı Haciz Yazısı sayılı yazıları ile. Borç : 28.750.031,15 TL (Alacaklı : 0)	MENEMEN BELEDİYESİ VKN		Menemen - 12-03-2010 15:27 - 2354	
Serh	İcrai Haciz : MENEMEN İCRA MÜDÜRLÜĞÜ nin 01/11/2013 tarih 2013/2813 ESAS sayılı Haciz Yazısı sayılı yazıları ile 136800.16 TL bedel ile Alacaklı : BEMSAN TEMİZLİK HARFİYAT BETON NAK. İNŞ. SAN. TİC. LTD. ŞTİ. lehine haciz işlenmiştir.	MENEMEN BELEDİYESİ VKN		Menemen - 11-11-2013 14:02 - 12218	
Serh	İcrai Haciz : MENEMEN İCRA MÜDÜRLÜĞÜ nin 25/11/2013 tarih 2013/2615 ESAS sayılı Haciz Yazısı sayılı yazıları ile 43902 TL bedel ile Alacaklı : -	MENEMEN BELEDİYESİ VKN		Menemen - 27-11-2013 08:24 - 12989	

	lehine haciz işlenmiştir.				
Serh	İcrai Haciz : MENEMEN İCRA MÜDÜRLÜĞÜ nin 07/02/2014 tarih 2009/2356 ESAS sayılı Haciz Yazısı sayılı yazıları ile 54776.58 TL bedel ile Alacaklı : RECEP BAŞARAN lehine haciz işlenmiştir.	MENEMEN BELEDİYESİ VKN		Menemen - 12-02-2014 09:19 - 1774	
Serh	İcrai Haciz : MENEMEN İCRA MÜDÜRLÜĞÜ nin 13/05/2014 tarih 2013/2992 ESAS sayılı Haciz Yazısı sayılı yazıları ile 571339.06 TL bedel ile Alacaklı : TÜRKİYE İŞ KURUMU GENEL MÜDÜRLÜĞÜ lehine haciz işlenmiştir.	MENEMEN BELEDİYESİ VKN		Menemen - 15-05-2014 16:12 - 5868	
Serh	İcrai Haciz : MENEMEN İCRA MÜDÜRLÜĞÜ nin 04/06/2014 tarih 2014/1122 ESAS sayılı Haciz Yazısı sayılı yazıları ile 11747.7 TL bedel ile Alacaklı : KAMİL ESER lehine haciz işlenmiştir.	MENEMEN BELEDİYESİ VKN		Menemen - 09-06-2014 14:52 - 6827	
Serh	Kamu Haczi : MENEMEN VERGİ DAİRESİ nin 31/10/2014 tarih 14466 sayılı Haciz Yazısı sayılı yazıları ile. Borç : 9125749.63 TL (Alacaklı : 0)	MENEMEN BELEDİYESİ VKN		Menemen - 03-11-2014 10:17 - 13016	
Serh	Kamu Haczi : MENEMEN VERGİ DAİRESİ MÜDÜRLÜĞÜ nin 04/11/2015 tarih 12192 sayılı Haciz Yazısı sayılı yazıları ile. Borç : 34228575.35 TL (Alacaklı : 0)	MENEMEN BELEDİYESİ VKN		Menemen - 05-11-2015 11:15 - 15386	
Serh	İcrai Haciz : MENEMEN İCRA MÜDÜRLÜĞÜ nin 24/11/2015 tarih 2013/2992 ESAS sayılı Haciz Yazısı sayılı yazıları ile 763365.52 TL bedel ile Alacaklı : TÜRKİYE İŞ KURUMU GENEL MÜDÜRLÜĞÜ lehine haciz işlenmiştir.	MENEMEN BELEDİYESİ VKN		Menemen - 27-11-2015 15:54 - 16673	
Serh	Kamu Haczi : DOKUZ EYLÜL SOSYAL GÜVENLİK MERKEZİ nin 26/01/2016 tarih	MENEMEN BELEDİYESİ		Menemen - 01-02-2016 15:51 -	

NET KURUMSAL GAYRİMENKUL DEĞERLEME VE DANIŞMANLIK A.Ş.

	2016/521 sayılı Haciz Yazısı sayılı yazıları ile. Borç : 42600000 TL (Alacaklı : 0)	VKN		1387	
Serh	İcrai Haciz : MENEMEN İCRA DAİRESİ nin 31/05/2016 tarih 2015/2583 ESAS sayılı Haciz Yazısı sayılı yazıları ile 237479.55 TL bedel ile Alacaklı : MEHMET KAYA lehine haciz işlenmiştir.	MENEMEN BELEDİYESİ VKN		Menemen - 02-06-2016 11:38 - 8326	
Serh	Kamu Haczi : MENEMEN VERGİ DAİRESİ nin 10/06/2016 tarih 7340 sayılı Haciz Yazısı sayılı yazıları ile. Borç : 47932229.36 TL (Alacaklı : 0)	MENEMEN BELEDİYESİ VKN		Menemen - 10-06-2016 16:41 - 8911	
Serh	İcrai Haciz : MENEMEN İCRA DAİRESİ nin 26/09/2016 tarih 2014/1122 ESAS sayılı Haciz Yazısı sayılı yazıları ile 11747.70 TL bedel ile Alacaklı : kamil eser lehine haciz işlenmiştir.	MENEMEN BELEDİYESİ VKN		Menemen - 28-09-2016 10:14 - 13901	
Serh	Kamu Haczi : MENEMEN VERGİ DAİRESİ nin 10/11/2016 tarih 12749 sayılı Haciz Yazısı sayılı yazıları ile. Borç : 5712569.16 TL (Alacaklı : 0)	MENEMEN BELEDİYESİ VKN		Menemen - 10-11-2016 15:06 - 16410	
Serh	Kamu Haczi : MENEMEN VERGİ DAİRESİ nin 23/01/2017 tarih 898 sayılı Haciz Yazısı sayılı yazıları ile. Borç : 6462852.17 TL (Alacaklı : MENEMEN VERGİ DAİRESİ)	MENEMEN BELEDİYESİ VKN		Menemen - 24-01-2017 11:08 - 962	
Serh	Kamu Haczi : MENEMEN VERGİ DAİRESİ MÜDÜRLÜĞÜ nin 23/01/2017 tarih 900 sayılı Haciz Yazısı sayılı yazıları ile. Borç : 6462852.17 TL (Alacaklı : 0)	MENEMEN BELEDİYESİ VKN		Menemen - 24-01-2017 11:13 - 964	
Serh	Kamu Haczi : MENEMEN VERGİ DAİRESİ nin 18/08/2017 tarih 9665 sayılı Haciz Yazısı sayılı yazıları ile. Borç : 36227563.31 TL (Alacaklı : 0)	MENEMEN BELEDİYESİ VKN		Menemen - 21-08-2017 16:01 - 13110	
Serh	İcrai Haciz : MENEMEN İCRA DAİRESİ nin	MENEMEN		Menemen -	

5 / 9

	04/08/2017 tarih 2010/1009 ESAS sayılı Haciz Yazısı sayılı yazıları ile 481829.76 TL bedel ile Alacaklı : Lebibe KAYA/ Mustafa KAYA/Metin KAYA/Nilgün KAYA lehine haciz işlenmiştir.	BELEDİYESİ VKN		08-09-2017 12:30 - 13701	
Serh	Kamu Haczi : MENEMEN BELEDİYESİ nin 23/11/2017 tarih 14155 sayılı Haciz Yazısı sayılı yazıları ile. Borç : 42762164.61 TL (Alacaklı : 0)	MENEMEN BELEDİYESİ VKN		Menemen - 24-11-2017 11:10 - 18395	
Serh	Kamu Haczi : MENEMEN VERGİ DAİRESİ nin 23/11/2017 tarih 14154 sayılı Haciz Yazısı sayılı yazıları ile. Borç : 42762164.61 TL (Alacaklı : 0)	MENEMEN BELEDİYESİ VKN		Menemen - 24-11-2017 11:11 - 18396	
Serh	Kamu Haczi : MENEMEN VERGİ DAİRESİ nin 10/12/2018 tarih 499768 sayılı Haciz Yazısı sayılı yazıları ile. Borç : 4192758.36 TL (Alacaklı : 0)	MENEMEN BELEDİYESİ VKN		Menemen - 11-12-2018 10:55 - 18869	
Serh	İhtiyati Haciz : T.C. MENEMEN İCRA DAİRESİ nin 04/02/2021 tarih 2021/235 ESAS sayılı Haciz Yazısı sayılı yazıları ile. Borç : 632972.56 TL . (Alacaklı : YAPI KREDİ FAKTORİNG ANONİM ŞİRKETİ)	MENEMEN BELEDİYESİ VKN		Menemen - 05-02-2021 13:51 - 2563	
Serh	İhtiyati Haciz : T.C. MENEMEN İCRA DAİRESİ nin 04/02/2021 tarih 2021/234 ESAS sayılı Haciz Yazısı sayılı yazıları ile. Borç : 299636.97 TL . (Alacaklı : YAPI KREDİ FAKTORİNG ANONİM ŞİRKETİ)	MENEMEN BELEDİYESİ VKN		Menemen - 05-02-2021 14:10 - 2566	
Serh	İhtiyati Haciz : T.C. MENEMEN İCRA DAİRESİ nin 05/02/2021 tarih 2021/231 ESAS sayılı Haciz Yazısı sayılı yazıları ile. Borç : 4000000 TL . (Alacaklı : YAPI KREDİ FAKTORİNG ANONİM ŞİRKETİ)	MENEMEN BELEDİYESİ VKN		Menemen - 08-02-2021 10:01 - 2628	
Serh	İhtiyati Haciz : Menemen İcra Dairesi nin	MENEMEN		Menemen	

6 / 9

	06/08/2021 tarih 2021/1547 sayılı Haciz Yazısı sayılı yazıları ile, Borç : 488365.24 TL , (Alacaklı : Güvence Hesabı)	BELEDİYESİ VKN		06-08-2021 11:50 - 16461	
Serh	İcrai Haciz : MENEMEN İCRA MÜDÜRLÜĞÜ nün 12/08/2021 tarih 2021/498 ESAS sayılı Haciz Yazısı sayılı yazıları ile 6281176.24 TL bedel ile Alacaklı : karakayalar petrol işletmeleri sanayi ve ticaret limited şirketi lehine haciz işlenmiştir.	MENEMEN BELEDİYESİ VKN		Menemen - 12-08-2021 13:51 - 16982	
Serh	İcrai Haciz : MENEMEN İCRA MÜDÜRLÜĞÜ nün 20/09/2021 tarih 2020/986 ESAS sayılı Haciz Yazısı sayılı yazıları ile 810480.92 TL bedel ile Alacaklı : ARES PEYZAJ TEMİZLİK İNŞAAT BİLGİSAYAR OTOMASYON GIDA TEKSTİL SAĞLIK HİZMETLERİ TİCARET LİMİTED ŞİRKETİ lehine haciz işlenmiştir.	MENEMEN BELEDİYESİ VKN		Menemen - 20-09-2021 17:23 - 20586	
Serh	İcrai Haciz : MENEMEN İCRA DAİRESİ nin 06/10/2021 tarih 2021/1535 ESAS sayılı Haciz Yazısı sayılı yazıları ile 3841510.23 TL bedel ile Alacaklı : İNOVASYON TEKN.ASANS.YÜRÜYEN MERD.İNŞ.ELEKT.ELEKTRONİK ATIK YÖN.TURİZ.OTO KİR.A.Ş. lehine haciz işlenmiştir.	MENEMEN BELEDİYESİ VKN		Menemen - 06-10-2021 13:48 - 22171	
Serh	İcrai Haciz : MENEMEN İCRA DAİRESİ nin 18/11/2021 tarih 2021/2194 ESAS sayılı Haciz Yazısı sayılı yazıları ile 9147282.77 TL bedel ile Alacaklı : egesel otomasyon peyzaj inşaat temizlik taahüt araç kiralama iş sağlığı ve güvenliği işyeri hekimlik danışmanlık hizmetleri sanayi ve ticaret ltd.şti. lehine haciz işlenmiştir.	MENEMEN BELEDİYESİ VKN		Menemen - 18-11-2021 17:03 - 26820	

7 / 9

Serh	İcrai Haciz : Menemen İcra Dairesi nin 23/02/2022 tarih 2019/2551 sayılı Haciz Yazısı sayılı yazıları ile 9154.31 TL bedel ile Alacaklı : Tekin Aslan lehine haciz işlenmiştir.	MENEMEN BELEDİYESİ VKN		Menemen - 02-03-2022 17:16 - 6543	
Serh	İcrai Haciz : Menemen İcra Dairesi nin 05/07/2022 tarih 2020/2148 sayılı Haciz Yazısı sayılı yazıları ile 261765.90 TL bedel ile Alacaklı : Agora Ortak Sağlık Güvenlik Birimi Ve Danışmanlık Hizmetleri Limited Şirketi lehine haciz işlenmiştir.	MENEMEN BELEDİYESİ VKN		Menemen - 06-07-2022 17:34 - 21230	
Serh	İcrai Haciz : Menemen İcra Dairesi nin 21/07/2022 tarih 2021/498 sayılı Haciz Yazısı sayılı yazıları ile 4353330.13 TL bedel ile Alacaklı : Karakayalar Petrol İşletmeleri Sanayi Ve Ticaret Limited Şirketi lehine haciz işlenmiştir.	MENEMEN BELEDİYESİ VKN		Menemen - 22-07-2022 11:03 - 22297	
Serh	Kamu Haczi : DOKUZ EYLÜL SOSYAL GÜVENLİK MERKEZİ nin 23/08/2022 tarih 50853209(2022/7857) sayılı Haciz Yazısı sayılı yazıları ile, Borç : 84000 TL (Alacaklı : 9 EYLÜL SOSYAL GÜVENLİK MERKEZİ)	MENEMEN BELEDİYESİ VKN		Menemen - 23-08-2022 14:10 - 25527	
Serh	İcrai Haciz : MENEMEN İCRA DAİRESİ nin 01/02/2023 tarih 2021/632 E sayılı Haciz Yazısı sayılı yazıları ile 362922.01 TL bedel ile Alacaklı : Anadolubank aş lehine haciz işlenmiştir.	MENEMEN BELEDİYESİ VKN		Menemen - 02-02-2023 16:05 - 3360	
Serh	Kamu Haczi : 035203 MENEMEN Vergi Dairesi nin 17/10/2023 tarih 464929 sayılı Haciz Yazısı sayılı yazıları ile, Borç : 23792513.36 TL (Alacaklı : 035203 MENEMEN Vergi Dairesi)	MENEMEN BELEDİYESİ VKN		Menemen - 17-10-2023 11:41 - 31501	

8 / 9

NET KURUMSAL GAYRİMENKUL DEĞERLEME VE DANIŞMANLIK A.Ş.

Bu belgeyi akıllı telefonunuzdan karekod tarama programları ile aşağıdaki barkodu taratarak;

veya Web Tapu anasayfasından (https://webtapu.tkgm.gov.tr adresinden) x5SZTf-HrSD kodunu Online İşlemler alanına yazarak doğrulayabilirsiniz.

9/9

NET KURUMSAL GAYRİMENKUL DEĞERLEME VE DANIŞMANLIK A.Ş.

Kaydı Oluşturan: COŞKUN MESUT RUHİ (AKFEN İNŞAAT TURİZM VE TİCARET ANONİM ŞİRKETİ

Tapu Kaydı (Aktif Malikler için Detaylı - ŞBİ var)

TAPU KAYIT BİLGİSİ

Zemin Tipi:	AnaTaşınmaz
Taşınmaz Kimlik No:	14699283
İl/İlçe:	İZMİR/MENEMEN
Kurum Adı:	Menemen
Mahalle/Köy Adı:	KAZIMPAŞA Mah.
Mevkii:	SALHANE
Cilt/Sayfa No:	13/1257
Kayıt Durumu:	Aktif

Ada/Parsel:	5454/1
AT Yüzölçüm(m2):	11981.00
Bağımsız Bölüm Nitelik:	
Bağımsız Bölüm Brüt Yüzölçümü:	
Bağımsız Bölüm Net Yüzölçümü:	
Blok/Kat/Giriş/BBNo:	
Arsa Pay/Payda:	
Ana Taşınmaz Nitelik:	ARSA

TAŞINMAZA AİT ŞERH BEYAN İRTİFAK BİLGİLERİ

Ş/B/İ	Açıklama	Malik/Lehtar	Tesis Kurum Tarih-Yevmiye	Terkin Sebebi-Tarih-Yevmiye
İrtifak	ETİBANK GENEL MÜDÜRLÜĞÜ LEHINE HÜKMEN HAVAİ DAİMİ İRTİFAK HAKKI 07.03.1967 -615 YEV.(Şablon: Diğer İrtifak Hakkı)			
Beyan	2942 Sayılı Kamulaştırma Kanununun 7. maddesine göre belirtme. (Şablon: 2942 Sayılı Kamulaştırma Kanununun 7. Maddesine Göre Belirtme)	(SN:7945905) TÜRKİYE ELEKTRİK	Menemen - 05-09-2017 13:36 - 13478	

		DAĞITIM A.Ş. GENEL MÜDÜRLÜĞÜ VKN:8790013397		

MÜLKİYET BİLGİLERİ

(Hisse) Sistem No	Malik	El Birliği No	Hisse Pay/Payda	Metrekare	Toplam Metrekare	Edinme Sebebi-Tarih-Yevmiye	Terkin Sebebi-Tarih-Yevmiye
336900160	(SN:6405) AKFEN İNŞAAT TURİZM VE TİCARET ANONİM ŞİRKETİ V	-	1/1	11981.00	11981.00	Tüzel Kişiliklerin Ünvan Değişikliği 05-04-2016 5026	-

Bu belgeyi akıllı telefonunuzdan karekod tarama programları ile aşağıdaki barkodu taratarak,

veya Web Tapu anasayfasından (https://webtapu.tkgm.gov.tr adresinden) 6KnIMBvEdBt kodunu Online İşlemler alanına yazarak doğrulayabilirsiniz.

NET KURUMSAL GAYRİMENKUL DEĞERLEME VE DANIŞMANLIK A.Ş.

UYDU GÖRÜNTÜSÜ

T.C.
MENEMEN BELEDİYE BAŞKANLIĞI
Etüd Proje Müdürlüğü

Sayı : E-56268391-501-2543
Konu : Yazılı İmar Durumu Belgesi Alma Talebi Hk. Kazımpaşa Mah. 5174 Ada 1 Parsel

AKFEN İNŞAAT TURİZM VE TİCARET ANONİM ŞİRKETİNE

İlgi : a) 25.10.2023 tarihli ve 25730 sayılı yazısı.

İlçemiz Kazımpaşa Mahallesi 5174 Ada 1 No'lu parseli 1/1000 Ölçekli Uygulama İmar Planı içerisinde Sanayi Alanında kalmaktadır. Yapılaşma koşulları, Emsal:0,50, Yençok:4 Kat şeklindedir. 3194 sayılı imar Kanununa göre imar uygulamasına tabidir.

Bilgilerinize rica ederim.

Levent SAYAR
Etüd Ve Proje Müdür V.

Bu belge, güvenli elektronik imza ile imzalanmıştır.
Doğrulama kodu: [illegible] Doğrulama Adresi: https://[illegible]menemen.bel.tr/belge

Cumhuriyet Mah. Şehit Kemal Cd. No: 1
Menemen İzmir
Telefon No: 444 [illegible] Faks No: 0 232 852 [illegible]
Bilgi için: ANIL ALKAN
e-posta: [illegible]menemen.bel.tr İnternet:
www.menemen.bel.tr
Kep Adresi: menemen@hs.[illegible].kep.tr

NET KURUMSAL GAYRİMENKUL DEĞERLEME VE DANIŞMANLIK A.Ş.

T.C.
MENEMEN BELEDİYE BAŞKANLIĞI
Etüd Proje Müdürlüğü

Sayı : E-56268391-501-2544
Konu : Yazılı İmar Durumu Belgesi Alma Talebi Hk. Kazımpaşa Mah. 5454 Ada 1 Parsel

AKFEN İNŞAAT TURİZM VE TİCARET ANONİM ŞİRKETİNE

İlgi : ait 25.10.2023 tarihli ve 25728 sayılı yazısı.

İlçemiz Kazımpaşa Mahallesi, 5454 ada 1 parseli 1/1000 Ölçekli Uygulama İmar Planı içerisinde Sanayi Alanında kalmaktadır. Parsele dair yapılaşma koşulları Emsal:0,40, Yençok:4 kat şeklindedir. 3194 Sayılı İmar Kanuna göre imar uygulamasına tabidir.

Bilgilerinize rica ederim.

Levent SAYAR
Etüd Ve Proje Müdür V.

Bu belge, güvenli elektronik imza ile imzalanmıştır.
Doğrulama Kodu: D17C1117-2784-4192-8610-C9607E398615 Doğrulama Adresi: https://e-belge.menemen.bel.tr/belge
Cumhuriyet Mah. Şehit Kemal Cd. No: 1
Menemen İzmir
Telefon No: 444 90 08 Faks No: 0 232 832 00
Bilgi için: ANIL ALKAN
e-posta: ebelediye@menemen.bel.tr İnternet:
www.menemen.bel.tr
Kep Adresi: menemenbelediye@hs01.kep.tr

NET KURUMSAL GAYRİMENKUL DEĞERLEME VE DANIŞMANLIK A.Ş.



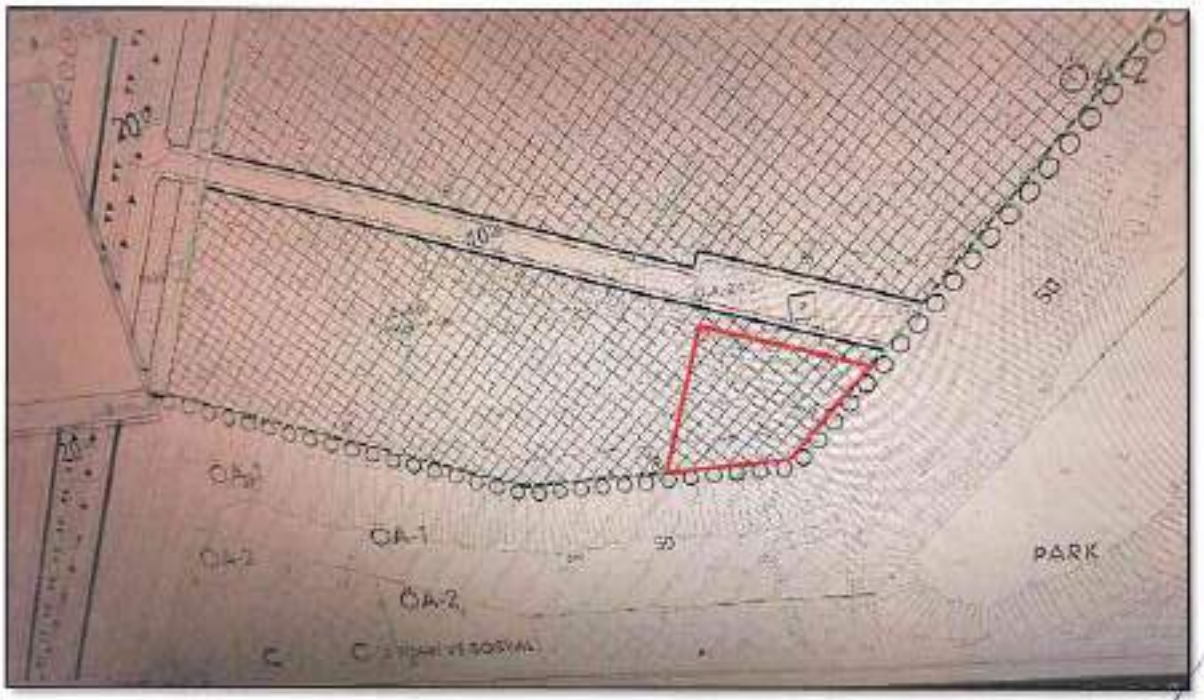

NET KURUMSAL GAYRİMENKUL DEĞERLEME VE DANIŞMANLIK A.Ş.

TAŞINMAZ GÖRSELLERİ

NET KURUMSAL GAYRİMENKUL DEĞERLEME VE DANIŞMANLIK A.Ş.

NET KURUMSAL GAYRİMENKUL DEĞERLEME VE DANIŞMANLIK A.Ş.

SPL

Tarih : 12.07.2017 No : 409713

GAYRİMENKUL DEĞERLEME LİSANSI

Sermaye Piyasası Kurulu'nun "Sermaye Piyasasında Faaliyette Bulunanlar İçin Lisanslama ve Sicil Tutmaya İlişkin Esaslar Hakkında Tebliğ"i (VIII-126/2) uyarınca

Burak BARIŞ

Gayrimenkul Değerleme Lisansını almaya hak kazanmıştır.

Levent HANLIOĞLU
LİSANSLAMA VE SİCİL MÜDÜRÜ

Talip ERTUGAY YILDIZ
GENEL MÜDÜR

SPL

Tarih : 12.07.2017 No : 409722

GAYRİMENKUL DEĞERLEME LİSANSI

Sermaye Piyasası Kurulu'nun "Sermaye Piyasasında Faaliyette Bulunanlar İçin Lisanslama ve Sicil Tutmaya İlişkin Esaslar Hakkında Tebliğ"i (VIII-126/2) uyarınca

Raci Gökcehan SONER

Gayrimenkul Değerleme Lisansını almaya hak kazanmıştır.

Levent HANLIOĞLU
LİSANSLAMA VE SİCİL MÜDÜRÜ

Talip ERTUGAY YILDIZ
GENEL MÜDÜR

TSPAKB TÜRKİYE SERMAYE PİYASASI ARACI KURULUŞLARI BİRLİĞİ

Tarih : 01.08.2018 No : 401118

GAYRİMENKUL DEĞERLEME UZMANLIĞI LİSANSI

Sermaye Piyasası Kurulu'nun Seri: VIII, No:34 sayılı "Sermaye Piyasasında Faaliyette Bulunanlar İçin Lisanslama ve Sicil Tutmaya İlişkin Esaslar Hakkında Tebliğ"i uyarınca

Erdeniz BALIKÇIOĞLU

Gayrimenkul Değerleme Uzmanlığı Lisansını almaya hak kazanmıştır.

İlkay ARIKAN
GENEL SEKRETER

A. Nevzat OCTANGUL
BAŞKAN

NET KURUMSAL GAYRİMENKUL DEĞERLEME VE DANIŞMANLIK A.Ş.

TDUB

MESLEKİ TECRÜBE BELGESİ

Belge Tarihi: 02.08.2015 Belge No: 2015-01.1374

Sayın Erdeniz BALIKÇIOĞLU

(T.C. Kimlik No: 29039108410 - Lisans No: 401418)

Sermaye Piyasası Kurulu tarafından gayrimenkul değerleme alanındaki tecrübenin kontrolüne ilişkin belirlenen ilke ve esaslar çerçevesinde "Sorumlu Değerleme Uzmanı" olmak için aranan 5 (beş) yıllık mesleki tecrübe şartını sağladığınız tespit edilmiştir.

Doruk KARŞI
Genel Sekreter

Ercan AYDOĞDU
Başkan

TDUB

MESLEKİ TECRÜBE BELGESİ

Belge Tarihi: 27.02.2019 Belge No: 2015-01.1996

Sayın Raci Gökcehan SONER

(T.C. Kimlik No: 23933203196 - Lisans No: 403422)

Sermaye Piyasası Kurulu tarafından gayrimenkul değerleme alanındaki tecrübenin kontrolüne ilişkin belirlenen ilke ve esaslar çerçevesinde "Sorumlu Değerleme Uzmanı" olmak için aranan 5 (beş) yıllık mesleki tecrübe şartını sağladığınız tespit edilmiştir.

Doruk KARŞI
Genel Sekreter

Şinasi BAYRAKTAR
Başkan

TDUB

MESLEKİ TECRÜBE BELGESİ

Belge Tarihi: 26.06.2020 Belge No: 2019-02.6851

Sayın Burak BARIŞ

(T.C. Kimlik No: 12948205852 - Lisans No: 400713)

Sermaye Piyasası Kurulu tarafından gayrimenkul değerleme alanındaki tecrübenin kontrolüne ilişkin belirlenen ilke ve esaslar çerçevesinde "Gayrimenkul Değerleme Uzmanı" olmak için aranan 3 (üç) yıllık mesleki tecrübe şartını sağladığınız tespit edilmiştir.

Doruk KARŞI
Genel Sekreter

Ercan AYDOĞDU
Başkan

NET KURUMSAL GAYRİMENKUL DEĞERLEME VE DANIŞMANLIK A.Ş.

NET KURUMSAL GAYRİMENKUL DEĞERLEME VE DANIŞMANLIK A.Ş.

Gayrimenkul Değerleme Raporu

Özel 2023 - 1285

Ekim, 2023

Talep Sahibi	AKFEN İNŞAAT TURİZM VE TİCARET A.Ş
Raporu Düzenleyen	Net Kurumsal Gayrimenkul Değerleme ve Danışmanlık A.Ş.
Rapor Tarihi	02.10.2023
Değer Tarihi	29.09.2023
Rapor Numarası	Özel 2023-1285
Raporun Konusu	Gayrimenkul Piyasa Değer Tespiti
Değerleme Konusu ve Kapsamı	Muğla İli, Milas İlçesi, Boğaziçi Mahallesi, 227 Ada 109 Parselde kayıtlı 'Tarla' nitelikli gayrimenkulün piyasa değerinin Türk Lirası cinsinden tespiti.

↗ İş bu rapor, Kırk Bir (41) sayfadan oluşmaktadır ve ekleriyle bir bütündür.

↗ Bu Rapor, Sermaye Piyasası Kurulu'nun III-62.3 sayılı "Sermaye Piyasasında Faaliyette Bulunacak Gayrimenkul Değerleme Kuruluşları Hakkında Tebliğ" hükümleri ile bu tebliğ ekinde yer alan "Değerleme Raporlarında Bulunması Gereken Asgari Hususlar" çerçevesinde Tebliğin 1 inci maddesi ikinci fıkrası kapsamında hazırlanmıştır.

NET KURUMSAL GAYRİMENKUL DEĞERLEME VE DANIŞMANLIK A.Ş.

İÇİNDEKİLER

YÖNETİCİ ÖZETİ 5

1. RAPOR BİLGİLERİ 6

1.1 Değerleme Tarihi, Rapor Tarihi ve Rapor Numarası 6

1.2 Değerlemenin Amacı 6

1.3 Rapor Kapsamı (SPK Mevzuatı Kapsamında Olup Olmadığı) 6

1.4 Dayanak Sözleşme Tarih ve Numarası 6

1.5 Raporu Hazırlayanlar ve Sorumlu Değerleme Uzmanı 6

1.6 Değerleme Konusu Gayrimenkul İçin Şirketimiz Tarafından Daha Önceki Tarihlerde Yapılan Son Üç Değerlemeye İlişkin Bilgiler 6

2. DEĞERLEME ŞİRKETİ (KURULUŞ) VE TALEP SAHİBİNİ (MÜŞTERİ) TANITICI BİLGİLER 7

2.1 Değerlemeyi Yapan Şirket Bilgileri ve Adresi 7

2.2 Talep Sahibi (Müşteri) Bilgileri ve Adresi 7

2.3 Müşteri Taleplerinin Kapsamı ve Varsa Getirilen Sınırlamalar 7

2.4 İşin Kapsamı 7

3. GAYRİMENKULÜN YASAL DURUMUNA İLİŞKİN BİLGİLER 8

3.1 Gayrimenkulün Yeri, Konumu, Tanımı ve Çevre Teşekkülü Hakkında Bilgiler 8

3.2 Gayrimenkulün Tapu Kayıtları 9

3.3 Gayrimenkul İle İlgili Herhangi Bir Takyidat veya Devredilmesine İlişkin Herhangi Bir Sınırlama Olup Olmadığı Hakkında Bilgi 9

3.4 Değerlemesi yapılan gayrimenkul ile ilgili varsa son üç yıllık dönemde gerçekleşen alım satım işlemlerine ve gayrimenkulün hukuki durumunda meydana gelen değişikliklere (İmar planında meydana gelen değişiklikler, kamulaştırma işlemleri vb.) ilişkin bilgi 9

3.5 Gayrimenkulün ve Bulunduğu Bölgenin İmar Durumuna İlişkin Bilgiler 9

3.6 Gayrimenkul İçin Alınmış Durdurma Kararı, Yıkım Kararı, Riskli Yapı Tespiti Vb Durumlara Dair Açıklamalar 10

3.7 Gayrimenkule İlişkin Olarak Yapılmış Sözleşmelere (Gayrimenkul Satış Vaadi, Kat Karşılığı İnşaat veya Hasılat Paylaşımı Sözleşmeleri Vb.) İlişkin Bilgiler 10

3.8 Gayrimenkuller ve Gayrimenkul Projeleri İçin Alınmış Yapı Ruhsatlarına, Tadilat Ruhsatlarına, Yapı Kullanım İzinlerine İlişkin Bilgileri İle İlgili Mevzuat Uyarınca Alınması Gerekli Tüm İzinlerin Alınıp Alınmadığına ve Yasal Gerekliliği Olan Belgelerin Tam ve Doğru Olarak Mevcut Olup Olmadığı Hakkında Bilgi 10

3.9 Değerlemesi Yapılan Projeler İle İlgili Olarak, 29/6/2001 Tarih ve 4708 Sayılı Yapı Denetimi Hakkında Kanun Uyarınca Denetim Yapan Yapı Denetim Kuruluşu (Ticaret Unvanı, Adresi vb.) ve Değerlemesi Yapılan Gayrimenkul İle İlgili Olarak Gerçekleştirdiği Denetimler Hakkında Bilgi 10

3.10 Eğer belirli bir projeye istinaden değerleme yapılıyorsa, projeye ilişkin detaylı bilgi ve planların ve söz konusu değerin tamamen mevcut projeye ilişkin olduğuna ve farklı bir projenin uygulanması durumunda bulunacak değerin farklı olabileceğine ilişkin açıklama 10

3.11 Varsa, Gayrimenkulün Enerji Verimlilik Sertifikası Hakkında Bilgi 10

4. GAYRİMENKULÜN FİZİKİ ÖZELLİKLERİ 11

4.1 Gayrimenkulün Bulunduğu Bölgenin Analizi ve Kullanılan Veriler 11

4.2 Mevcut Ekonomik Koşulların, Gayrimenkul Piyasasının Analizi, Mevcut Trendler ve Dayanak Veriler İle Bunların Gayrimenkulün Değerine Etkileri 12

4.3 Değerleme İşlemini Olumsuz Yönde Etkileyen veya Sınırlayan Faktörler 21

4.4 Gayrimenkulün Fiziki, Yapısal, Teknik ve İnşaat Özellikleri 21

4.5 Varsa, Mevcut Yapıyla veya İnşaatı Devam Eden Projeyle İlgili Tespit Edilen Ruhsata aykırı Durumlara İlişki Bilgiler 21

4.6 Ruhsat Alınmış Yapılarda Yapılan Değişikliklerin 3194 Sayılı İmar Kanunu'nun 21.nci Maddesi Kapsamında Yeniden Ruhsat Alınmasını Gerektirir Değişiklikler Olup Olmadığı Hakkında Bilgi 21

4.7 Gayrimenkulün Değerleme Tarihi İtibariyle Hangi Amaçla Kullanıldığı, Gayrimenkul Arsa veya Arazi İse Üzerinde Herhangi Bir Yapı Bulunup Bulunmadığı ve Varsa, Bu Yapıların Hangi Amaçla Kullanıldığı Hakkında Bilgi 21

5. KULLANILAN DEĞERLEME YÖNTEMLERİ 22

5.1 Pazar Yaklaşımı 24

5.2 Maliyet Yaklaşımı 27

5.3 Gelir Yaklaşımı 28

5.4 Diğer Tespit ve Analizler 29

6. ANALİZ SONUÇLARININ DEĞERLENDİRİLMESİ 30

6.1 Farklı Değerleme Yöntemleri ile Analiz Sonuçlarının Uyumlaştırılması ve Bu Amaçla İzlenen Metotların ve Nedenlerinin Açıklanması 30

6.2 Asgari Husus ve Bilgilerden Raporda Yer Verilmeyenlerin Neden Yer Almadıklarının Gerekçeleri 30

6.3 Yasal Gerekleri Yerine Getirilip Getirilmediği ve Mevzuat Uyarınca Alınması Gereken İzin ve Belgelerin Tam ve Eksiksiz Olarak Mevcut Olup Olmadığı Hakkında Görüş 30

6.4 Varsa, Gayrimenkul Üzerindeki Takyidat ve İpotekler İle İlgili Görüş 30

6.5 Değerleme Konusu Gayrimenkulün, Üzerinde İpotek veya Gayrimenkulün Değerini Doğrudan ve Önemli Ölçüde Etkileyecek Nitelikte Herhangi Bir Takyidat Bulunması Durumları Hariç, Devredilebilmesi Konusunda Bir Sınırlamaya Tabi Olup Olmadığı Hakkında Bilgi 30

6.6 Değerleme Konusu Arsa veya Arazi ise, Alımından İtibaren beş Yıl Geçmesine Rağmen Üzerinde Proje Geliştirilmesine Yönelik Herhangi Bir Tasarrufta Bulunup Bulunulmadığına Dair Bilgi 30

6.7 Değerleme Konusu Üst Hakkı veya Devre Mülk Hakkı İse, Üst Hakkı ve Devre Mülk Hakkının Devredilebilmesine İlişkin Olarak Bu Hakları Doğuran Sözleşmelerde Özel Kanun Hükümlerinden Kaynaklananlar Hariç Herhangi Bir Sınırlama Olup Olmadığı Hakkında Bilgi 30

6.8 Gayrimenkulün Tapudaki Niteliğinin, Fiili Kullanım Şeklinin ve Portföye Dahil Edilme Niteliğinin Birbiriyle Uyumlu Olup Olmadığı Hakkında Görüş İle Portföye Alınmasında Herhangi Bir Sakınca Olup Olmadığı Hakkında Görüş 30

7. SONUÇ 31

7.1 Sorumlu Değerleme Uzmanının Sonuç Cümlesi 31

7.2 Nihai Değer Takdiri 31

8. UYGUNLUK BEYANI 32

9. RAPOR EKLERİ 32

NET KURUMSAL GAYRİMENKUL DEĞERLEME VE DANIŞMANLIK A.Ş.

YÖNETİCİ ÖZETİ

Talep Sahibi	AKFEN İNŞAAT TURİZM VE TİCARET A.Ş.
Rapor No ve Tarihi	Özel 2023-1285 / 02.10.2023
Değer Tarihi	29.09.2023
Değerleme Konusu ve Kapsamı	Bu rapor, müşteri talebi üzerine belirtilen kayıtta bulunan gayrimenkulün değerleme tarihindeki piyasa koşulları ve ekonomik göstergeler doğrultusunda güncel piyasa değeri tespitine yönelik olarak, SPK mevzuatı kapsamında kullanılmak üzere, ilgili tebliğde belirtilen esaslar çerçevesinde hazırlanmıştır.
Taşınmazın Açık Adresi	Boğaziçi Mahallesi, 227 ada 109 Parsel Milas / MUĞLA
Tapu Kayıt Bilgisi	Muğla İli, Milas İlçesi, Boğaziçi Mahallesi, 227 Ada 109 Parselde kayıtlı 'Tarla' nitelikli taşınmaz.
Fiili Kullanımı (Mevcut Durumu)	Rapora konu taşınmazlar boş tarla olarak kullanılmaktadır.
İmar Durumu	Milas Belediyesi'nde yapılan incelemede taşınmazın bir kısmı 1/25.000 Ölçekli Muğla Nazım İmar Planında 1/5.000 Ölçekli Öncelikli Nazım İmar Planı Yapılması Zorunlu Bölge Sınırı içerisinde "Tarım Alanı" ve "Kısmen Yol" kullanımında bir kısmı ise 1/100.000 Ölçekli Çevre Düzeni Planında, "Önemli Doğa Alanı ve Doğal Sit Alanı sınırları içerisinde Orman Alanı" kullanımında kalmakta olup yapılaşmaya esas alt ölçekli imar planları bulunmamaktadır. Ayrıca söz konusu taşınmaz 31/07/2019 tarihli ve 179229 sayılı Bakanlık Makam Olur'u ile tescil edilen sulak alan içerisinde kalmaktadır.
Kısıtlılık Hali (Yıkım vb olumsuz karar, zabıt, tutanak, dava veya tasarrufa engel durumlar)	Değerleme konusu taşınmazların ilgili belediyesinde herhangi bir kısıtlılık durumu yoktur. Taşınmaz, cepheli olduğu Tuzla Gölü sebebiyle Doğal Sit-Kesin Korunacak Hassas Alan) içerisinde kalmaktadır. Yapılaşma izni bulunmamakta olup tarla olarak kullanılmasına engel bir durum yoktur.
Piyasa Değeri	**13.500.000,00-TL** **(On Üç Milyon Beş Yüz Bin Türk Lirası)**
KDV Dahil Piyasa Değeri	**14.850.000,00-TL**
Açıklama	Değerleme sürecini olumsuz etkileyecek bir durum oluşmamıştır.
Raporu Hazırlayanlar	Burak BARIŞ – SPK Lisans No: 406713 Raci Gökcehan SONER – SPK Lisans No: 404622
Sorumlu Değerleme Uzmanı	Erdeniz BALIKÇIOĞLU – SPK Lisans No: 401418

1. RAPOR BİLGİLERİ

1.1 Değerleme Tarihi, Rapor Tarihi ve Rapor Numarası

Söz konusu işlemin değerleme çalışmaları 12.09.2023 itibariyle başlanmış 29.09.2023 itibariyle değerleme çalışmaları tamamlanmış olup, rapor tanzimi 02.10.2023 tarihinde Özel 2023-1285 rapor numarasıyla nihai rapor olarak tamamlanmıştır.

1.2 Değerlemenin Amacı

Bu rapor, Akfen İnşaat Turizm ve Ticaret A.Ş. talebi üzerine; Muğla İli, Milas İlçesi, Boğaziçi Mahallesi, 227 Ada 109 Parselde kayıtlı 'Tarla' nitelikli taşınmazın adil piyasa değerinin Türk Lirası cinsinden tespitine yönelik hazırlanan Gayrimenkul Değerleme Raporu'dur. Değerlemenin amacı, taraflar arasında imzalanan sözleşmede de belirtildiği üzere, bilgileri verilen taşınmazın değer tespiti amacıyla güncel pazar değerini içeren değerleme raporunun hazırlanmasıdır.

1.3 Rapor Kapsamı (SPK Mevzuatı Kapsamında Olup Olmadığı)

Bu Rapor, Sermaye Piyasası Kurulu'nun III-62.3 sayılı "Sermaye Piyasasında Faaliyette Bulunacak Gayrimenkul Değerleme Kuruluşları Hakkında Tebliğ" hükümleri ile bu tebliğ ekinde yer alan "Değerleme Raporlarında Bulunması Gereken Asgari Hususlar" çerçevesinde Tebliğin 1 inci maddesi ikinci fıkrası *"Sermaye piyasasında gayrimenkul değerleme faaliyeti; sermaye piyasası mevzuatına tabi ortak ortaklıklar, ihraççılar ve sermaye piyasası kurumlarının, sermaye piyasası mevzuatı kapsamındaki işlemlerine konu olan gayrimenkullerinin, gayrimenkul projelerinin veya gayrimenkullere bağlı hak ve faydaların belli bir tarihteki muhtemel değerinin Kurul düzenlemeleri ve Kurulca kabul edilen değerleme standartları çerçevesinde bağımsız ve tarafsız olarak takdir edilmesini ifade eder."* kapsamında hazırlanmıştır.

1.4 Dayanak Sözleşme Tarih ve Numarası

Akfen İnşaat Turizm ve Ticaret A.Ş. ile Net Kurumsal Gayrimenkul Değerleme ve Danışmanlık A.Ş. arasında 11.09.2023 tarihinde imzalanmıştır.

1.5 Raporu Hazırlayanlar ve Sorumlu Değerleme Uzmanı

İş bu rapor, Gayrimenkul Değerleme Uzmanı Burak BARIŞ tarafından hazırlanmış, Gayrimenkul Değerleme Uzmanı Raci Gökcehan SONER tarafından kontrol edilmiş ve Sorumlu Değerleme Uzmanı Erdeniz BALIKÇIOĞLU tarafından onaylanmıştır.

1.6 Değerleme Konusu Gayrimenkul İçin Şirketimiz Tarafından Daha Önceki Tarihlerde Yapılan Son Üç Değerlemeye İlişkin Bilgiler

Değerleme konusu gayrimenkul için şirketimiz tarafından daha önce değerleme yapılmamıştır.

NET KURUMSAL GAYRİMENKUL DEĞERLEME VE DANIŞMANLIK A.Ş.

2. DEĞERLEME ŞİRKETİ (KURULUŞ) VE TALEP SAHİBİNİ (MÜŞTERİ) TANITICI BİLGİLER

2.1 Değerlemeyi Yapan Şirket Bilgileri ve Adresi

08.08.2008 tarihinde gayrimenkul değerleme ve danışmanlık hizmeti vermek üzere Ankara'da kurulan ve genel merkezi Emniyet Mahallesi Sınır Sokak No:17/1 Yenimahalle/Ankara adresinde bulunan şirketimiz NET Kurumsal Gayrimenkul Değerleme ve Danışmanlık A.Ş. Sermaye Piyasası Kurulu'nun Seri: VIII, No:35 sayılı tebliği uyarınca Kasım 2009'da "Kurul Listesine" alınmıştır. Şirketimiz ayrıca, Bankacılık Düzenleme ve Denetleme Kurulu tarafından 11.08.2011 tarih ve 20855 sayılı kararı ile bankalara "gayrimenkul, gayrimenkul projesi ve gayrimenkule bağlı hak ve faydaların değerlemesi" hizmeti verme yetkisi almıştır.

Sermaye :	6.000.000,-TL
Ticaret Sicil :	256696
Telefon :	0 312 467 00 61 Pbx
E-Posta / Web :	info@netgd.com.tr__www.netgd.com.tr
Adres :	Emniyet Mahallesi Sınır Sokak No:17/1 Yenimahalle/Ankara

2.2 Talep Sahibi (Müşteri) Bilgileri ve Adresi

Şirket Unvanı :	AKFEN İNŞAAT TURİZM VE TİCARET A.Ş
Şirket Adresi :	Koza Sok. No:26/1 Gaziosmanpaşa Çankaya / Ankara
Şirket Amacı :	Endüstriyel Tesislerin Projelendirme ve İnşaat İşlerini Yürütmek
Sermayesi :	569.742.750,00 TL
Telefon :	0312 408 10 00
E-Posta :	akfen@akfen.com.tr

2.3 Müşteri Taleplerinin Kapsamı ve Varsa Getirilen Sınırlamalar

İş bu rapor, Akfen İnşaat Turizm ve Ticaret A.Ş. talebi üzerine; Muğla İli, Milas İlçesi, Boğaziçi Mahallesi, 227 Ada 109 Parselde kayıtlı 'Tarla' nitelikli taşınmazın adil piyasa değerinin Türk Lirası cinsinden tespitine ilişkin hazırlanmıştır. Müşteri tarafından herhangi bir sınırlama getirilmemiştir.

2.4 İşin Kapsamı

İşin kapsamı, SPK mevzuatı kapsamında ve asgari unsurlar çerçevesinde müşterinin değerlemesini talep ettiği tapu bilgilerine istinaden değerleme raporunun hazırlanarak müşteriye ıslak imzalı şekilde teslim edilmesidir.

NET KURUMSAL GAYRİMENKUL DEĞERLEME VE DANIŞMANLIK A.Ş.

3. GAYRİMENKULÜN YASAL DURUMUNA İLİŞKİN BİLGİLER

3.1 Gayrimenkulün Yeri, Konumu, Tanımı ve Çevre Teşekkülü Hakkında Bilgiler

Rapora konu gayrimenkul; Muğla İli, Milas İlçesi, Boğaziçi Mahallesinde bulunmaktadır. Taşınmaz boş durumda olup tarla olarak kullanılmaktadır. Taşınmaz Milas- Bodrum yolunun 2.5 km paralelinde, Tuzla Gölü'ne cepheli durumdadır. Kuzeybatısında bulunan kadastral yol ile ulaşımı bulunmaktadır. -
Taşınmaz İlçe merkezine yaklaşık 25 km mesafede konumludur. Milas İlçesinin güneybatı kısmında yer alan taşınmaza ulaşım özel araçlar ile sağlanmaktadır. Taşınmazın bulunduğu bölge tarımsal arazi bölgesi olup kuzeyinde, denize yakın kısımda konut siteleri yer almaktadır. Güney kısmı ise Tuzla Gölü'ne cephelidir.

Koordinat: Enlem: 37.1880990 - Boylam: 27.5768090

NET KURUMSAL GAYRİMENKUL DEĞERLEME VE DANIŞMANLIK A.Ş.

3.2 Gayrimenkulün Tapu Kayıtları

İL – İLÇE	: MUĞLA - MİLAS
MAHALLE – KÖY - MEVKİİ	BOĞAZİÇİ MAHALLESİ - - HİSAR-MERSİNLİKUYU MEVKİİ
CİLT - SAYFA NO	: 34/3303
ADA - PARSEL	: 227 ADA 109 PARSEL
YÜZÖLÇÜM	: 14072,75 m²
ANA TAŞINMAZ NİTELİĞİ	: TARLA
TAŞINMAZ ID	: 88285716
ARSA PAY/PAYDA	: 1/1
MALİK - HİSSE	: AKFEN İNŞAAT TURİZM VE TİCARET ANONİM ŞİRKETİ (1/1)
EDİNME SEBEBİ TARİH-YEVMİYE	:Ticaret Şirketlerine Ayni Sermaye Konulması – 19.10.2016-17741

3.3 Gayrimenkul İle İlgili Herhangi Bir Takyidat veya Devredilmesine İlişkin Herhangi Bir Sınırlama Olup Olmadığı Hakkında Bilgi

Tapu ve Kadastro Genel Müdürlüğü TKGM Portal üzerinden alınan Tapu Kayıt belgesine göre taşınmaz üzerinde aşağıdaki kayıtlar yer almaktadır:

Beyan : Beyan Diğer (Konusu: Doğal Sit-Kesin Korunacak Hassas Alan) Tarih: - Sayı: - (Şablon: Diğer) (SN:8262870) TABİAT VARLIKLARINI KORUMA GENEL MÜDÜRLÜĞÜ 14.09.2021-27440

3.4 Değerlemesi yapılan gayrimenkul ile ilgili varsa son üç yıllık dönemde gerçekleşen alım satım işlemlerine ve gayrimenkulün hukuki durumunda meydana gelen değişikliklere (imar planında meydana gelen değişiklikler, kamulaştırma işlemleri vb.) ilişkin bilgi

Konu taşınmaz 19.10.2016 tarih 17741 yevmiye ile Ticaret Şirketlerine Ayni Sermaye Konulması İşlemi sonrası Akfen İnşaat Turizm ve Ticaret A.Ş. mülkiyetine geçmiştir. Taşınmazın son 3 yıllık dönemde İmar durumunda herhangi bir değişiklik bulunmamaktadır. 14.09.2021 tarihinde taşınmazın bulunduğu bölge Doğal Sit-Kesin Korunacak Hassas Alan ilan edilmiştir.

3.5 Gayrimenkulün ve Bulunduğu Bölgenin İmar Durumuna İlişkin Bilgiler

Milas Belediyesi'nde yapılan incelemede taşınmazın bulunduğu parselin 1/1000 ölçekli uygulama imar planı bulunmamaktadır. Taşınmazın bir kısmı 1/25.000 Ölçekli Muğla Nazım İmar Planında 1/5.000 ölçekli Öncelikli Nazım İmar Planı Yapılması Zorunlu Bölge Sınırı içerisinde "Tarım Alanı" ve "Kısmen Yol" kullanımında bir kısmı ise 1/100.000 Ölçekli Çevre Düzeni Planında, "Önemli Doğa Alanı ve Doğal Sit Alanı sınırları içerisinde Orman Alanı" kullanımında kalmakta olup yapılaşmaya esas alt ölçekli imar planları bulunmamaktadır. Ayrıca söz konusu taşınmaz 31/07/2019 tarihli ve 179229 sayılı Bakanlık Makam Olur'u ile tescil edilen sulak alan içerisinde kalmaktadır.

NET KURUMSAL GAYRİMENKUL DEĞERLEME VE DANIŞMANLIK A.Ş.

3.6 Gayrimenkul İçin Alınmış Durdurma Kararı, Yıkım Kararı, Riskli Yapı Tespiti Vb Durumlara Dair Açıklamalar

Değerleme konusu taşınma için alınmış herhangi bir olumsuz karar bulunmamaktadır. Taşınmaz, cepheli olduğu Tuzla Gölü sebebiyle Doğal Sit-Kesin Korunacak Hassas Alan) içerisinde kalmaktadır. Taşınmazın tarımsal yapılaşma dahil herhangi bir yapılaşma izni bulunmamaktadır.

3.7 Gayrimenkule İlişkin Olarak Yapılmış Sözleşmelere (Gayrimenkul Satış Vaadi, Kat Karşılığı İnşaat veya Hasılat Paylaşımı Sözleşmeleri Vb.) İlişkin Bilgiler

Söz konusu taşınmaz için düzenlenmiş herhangi bir sözleşme bulunmamaktadır.

3.8 Gayrimenkuller ve Gayrimenkul Projeleri İçin Alınmış Yapı Ruhsatlarına, Tadilat Ruhsatlarına, Yapı Kullanım İzinlerine İlişkin Bilgileri İle İlgili Mevzuat Uyarınca Alınması Gerekli Tüm İzinlerin Alınıp Alınmadığına ve Yasal Gerekliliği Olan Belgelerin Tam ve Doğru Olarak Mevcut Olup Olmadığı Hakkında Bilgi

Milas Belediyesi İmar Müdürlüğünde yapılan incelemelerde taşınmaza ait herhangi bir evrak ve proje kaydı bulunmamaktadır.

3.9 Değerlemesi Yapılan Projeler İle İlgili Olarak, 29/6/2001 Tarih ve 4708 Sayılı Yapı Denetimi Hakkında Kanun Uyarınca Denetim Yapan Yapı Denetim Kurulusu (Ticaret Unvanı, Adresi vb.) ve Değerlemesi Yapılan Gayrimenkul İle İlgili Olarak Gerçekleştirdiği Denetimler Hakkında Bilgi

Söz konusu parsel üzerinde herhangi bir ruhsatı yapılaşma bulunmamakta olup yapı denetime tabii değildir.

3.10 Eğer belirli bir projeye istinaden değerleme yapılıyorsa, projeye ilişkin detaylı bilgi ve planların ve söz konusu değerin tamamen mevcut projeye ilişkin olduğuna ve farklı bir projenin uygulanması durumunda bulunacak değerin farklı olabileceğine ilişkin açıklama

Söz konusu parsel için herhangi bir proje değerlemesi yapılmamıştır.

3.11 Varsa, Gayrimenkulün Enerji Verimlilik Sertifikası Hakkında Bilgi

Söz konusu gayrimenkule ait enerji verimlilik sertifikası ile ilgili bilgi bulunmamaktadır.

NET KURUMSAL GAYRİMENKUL DEĞERLEME VE DANIŞMANLIK A.Ş.

4. GAYRİMENKULÜN FİZİKİ ÖZELLİKLERİ

4.1 Gayrimenkulün Bulunduğu Bölgenin Analizi ve Kullanılan Veriler

Muğla ili, Türkiye Cumhuriyeti'nin Ege Bölgesi'ne dahil olan, topraklarının küçük bir kısmı Akdeniz Bölgesi içine giren Ortaca, Dalaman, Fethiye, Marmaris, Datça ve Bodrum gibi tatil bölgeleri ile ünlü ildir.

Coğrafya

Türkiye'nin güneybatı ucunda yer alan Muğla, kuzeyinde Aydın, kuzeydoğusunda Denizli ve Burdur, doğusunda Antalya ile komşu olup, güneyinde Akdeniz, batısında Ege Denizi ile çevrilidir. Toplam uzunluğu 1100 km'yi biraz aşan deniz kıyıları ile Muğla, Ülkemizin en uzun sahil şeridine sahip ilidir. En büyük ilçesi Fethiye'dir. Muğla ilinde ayrıca iki büyük göl bulunmaktadır. Bunlar, Milas ile Aydın ilinin Söke ilçesi sınırlarının içine de giren Bafa Gölü ile Köyceğiz ilçesindeki Köyceğiz Gölü'dür. Önemli üç akarsuyu ise Çine Çayı(Yatağan'dan geçerken Yatağan Çayı), Esen Çayı (Seki beldesinden geçerken Seki Çayı) ve Ortaca-Dalaman arasında yer alan ve bu iki ilçe arasında sınır olarak kabul edilen Dalaman Çayı'dır.

Endüstri

İlin Yatağan ilçesinde Yatağan Termik Santralı, Yeniköy'de Yeniköy Termik Santralı, Kemerköy'de Kemerköy Termik Santralı vardır.

İlin maden yatakları zengindir. Bunların en önemlileri, Yatağan linyit kömürü ve Fethiye krom yataklarıdır. Bunların yanında Muğla, önemli bir mermercilik merkezidir. İlin ekonomisi, büyük ölçüde turizm ve tarıma dayalıdır. Ayrıca Dalaman ilçesinde Kağıt Fabrikası (eski adı SEKA, yeni adı MOPAK) bulunmaktadır.

4.2 Mevcut Ekonomik Koşulların, Gayrimenkul Piyasasının Analizi, Mevcut Trendler ve Dayanak Veriler İle Bunların Gayrimenkulün Değerine Etkileri

Bazı Ekonomik Veriler ve İstatistikler

Δ Nüfus;



Türkiye'de ikamet eden nüfus, 31 Aralık 2022 tarihi itibarıyla bir önceki yıla göre 599 bin 280 kişi artarak 85 milyon 279 bin 553 kişiye ulaştı. Erkek nüfus 42 milyon 704 bin 112 kişi olurken, kadın nüfus 42 milyon 575 bin 441 kişi oldu. Diğer bir ifadeyle toplam nüfusun %50,1'ini erkekler, %49,9'unu ise kadınlar oluşturdu.

Δ TÜFE/Enfleksyon Endeksleri;

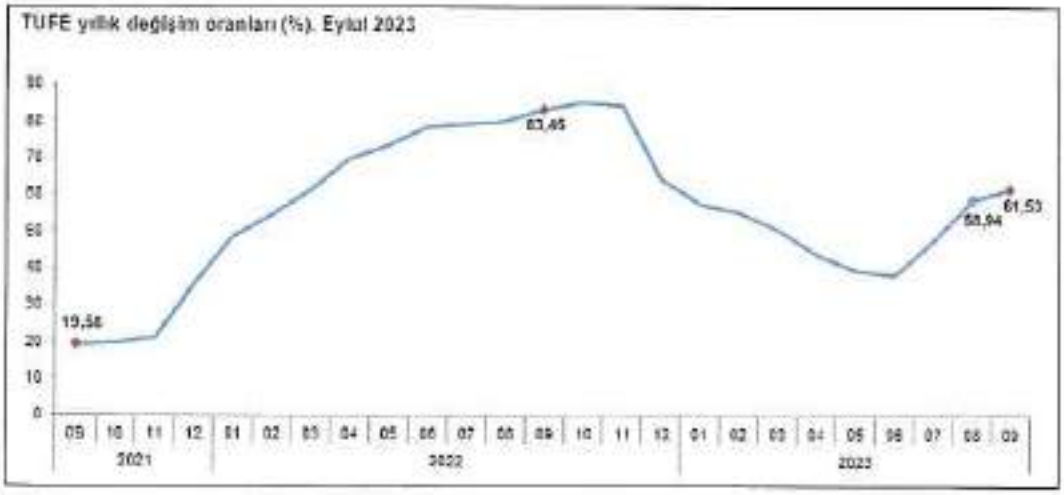

TÜFE'deki (2003=100) değişim 2023 yılı Eylül ayında bir önceki aya göre %4,75, bir önceki yılın Aralık ayına göre %49,86, bir önceki yılın aynı ayına göre %61,53 ve on iki aylık ortalamalara göre %55,30 olarak gerçekleşti. Bir önceki yılın aynı ayına göre en az artış gösteren ana grup %20,16 ile konut oldu. Buna karşılık, bir önceki yılın aynı ayına göre artışın en yüksek olduğu ana grup ise %92,48 ile lokanta ve oteller oldu. Ana harcama grupları itibarıyla 2023 yılı Eylül ayında bir önceki aya göre en az artış gösteren ana grup %2,59 ile giyim ve ayakkabı oldu. Buna karşılık, 2023 yılı Eylül ayında bir önceki aya göre artışın en yüksek olduğu ana grup ise %30,27 ile eğitim oldu. İşlenmemiş gıda ürünleri, enerji, alkollü içkiler ve tütün ile altın hariç TÜFE'deki değişim, 2023 yılı Eylül ayında bir önceki aya göre %5,06, bir önceki yılın Aralık ayına göre %54,66, bir önceki yılın aynı ayına göre %67,22 ve on iki aylık ortalamalara göre %57,75 olarak gerçekleşti. (TUİK.)

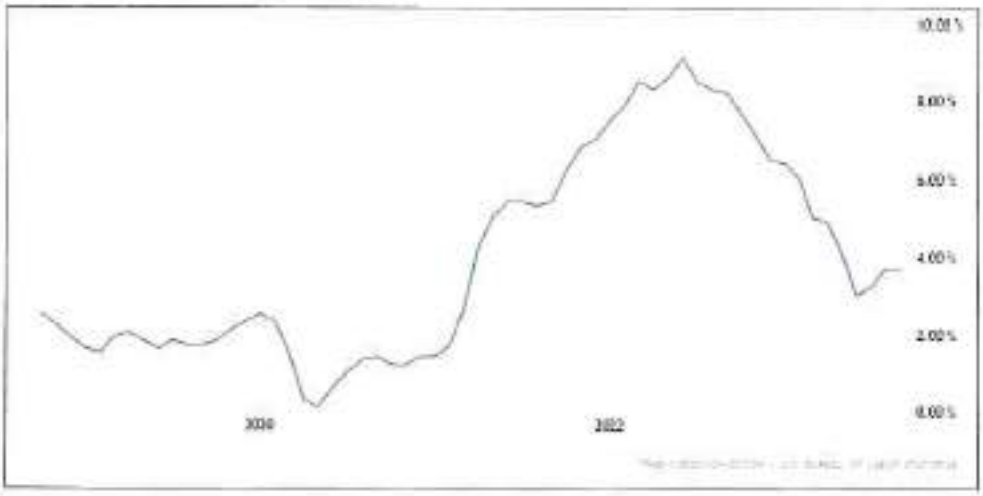

A.B.D son 5 yıllık tüketici fiyat endeksi grafiği ve oranları yukarıdaki gibidir. 2020 yılı itibariyle enflasyon oranı yıllık bazda Nisan ayına kadar ortalama 2,3 seviyelerinde iken Nisan ayı ile birlikte ciddi düşüş göstermiş olup, bu oran %0,5 altına kadar inmiştir. 2021 Ocak ayında %1,7 olan enflasyon oranı bu aydan itibaren sürekli artış göstererek 9,1 seviyelerine kadar gelmiştir. 2022 Temmuz itibari ile tekrar düşüş eğilimine girmiş olup günümüz itibariyle %3,7 seviyesine gelmiştir.

Δ GSYİH/Büyüme Endeksleri;

GSYH'yi oluşturan faaliyetler incelendiğinde; 2023 yılı ikinci çeyreğinde bir önceki yıla göre zincirlenmiş hacim endeksi olarak; diğer hizmet faaliyetleri %6,6, hizmetler %6,4, inşaat %6,2, kamu yönetimi, eğitim, insan sağlığı ve sosyal hizmet faaliyetleri %5,1, finans ve sigorta faaliyetleri %4,9, gayrimenkul faaliyetleri %3,2, bilgi ve iletişim faaliyetleri %1,3 ve tarım sektörü %1,2 arttı. Sanayi %2,6, mesleki, idari ve destek hizmet faaliyetleri ise %1,2 azaldı. Mevsim ve takvim etkilerinden arındırılmış GSYH zincirlenmiş hacim endeksi, bir önceki çeyreğe göre %3,5 arttı. Takvim etkisinden arındırılmış GSYH zincirlenmiş hacim endeksi, 2023 yılı ikinci çeyreğinde bir önceki yılın aynı çeyreğine göre %5,0 arttı. Üretim yöntemiyle Gayrisafi Yurt İçi Hasıla tahmini, 2023 yılının ikinci çeyreğinde cari fiyatlarla bir önceki yılın aynı çeyreğine göre %60,7 artarak 5 trilyon 502 milyar 192 milyon TL oldu. GSYH'nin ikinci çeyrek değeri cari fiyatlarla ABD doları bazında 271 milyar 468 milyon olarak gerçekleşti. Net işletme artığı/karma gelir %31,0 arttı. İşgücü ödemelerinin cari fiyatlarla Gayrisafi Katma Değer içerisindeki payı geçen yılın ikinci çeyreğinde %25,3 iken, bu oran 2023 yılında %34,3 oldu. Net işletme artığı/karma gelirin payı ise %53,3 iken %43,8 oldu. (TUİK)

Δ TR ve USD ile EURO 10 Yıllık Devlet Tahvili Değişimi;

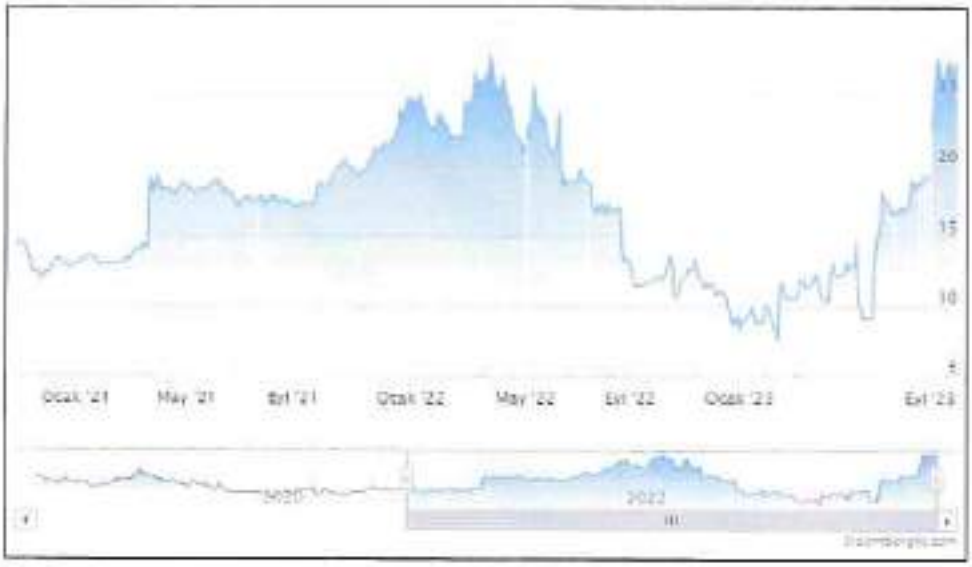

Yaklaşık son 10 yıllık dönemde TR 10 yıllık DİBS olan tahvil oranları ortalama %10 seviyelerinde seyrederken 2021 yılı 3.çeyreğiyle birlikte artışa geçmiş, 2022 1. çeyreği itibari ile %27 seviyelerine ulaşmıştır. Bu dönemden sonra düşüş eğilimine girmiş, Ocak 2023 dönemi itibari ile tekrar yükseliş trendine geçerek rapor tarihi itibariyle yaklaşık %27 seviyelerindedir. (Grafik: Bloomberght.com)

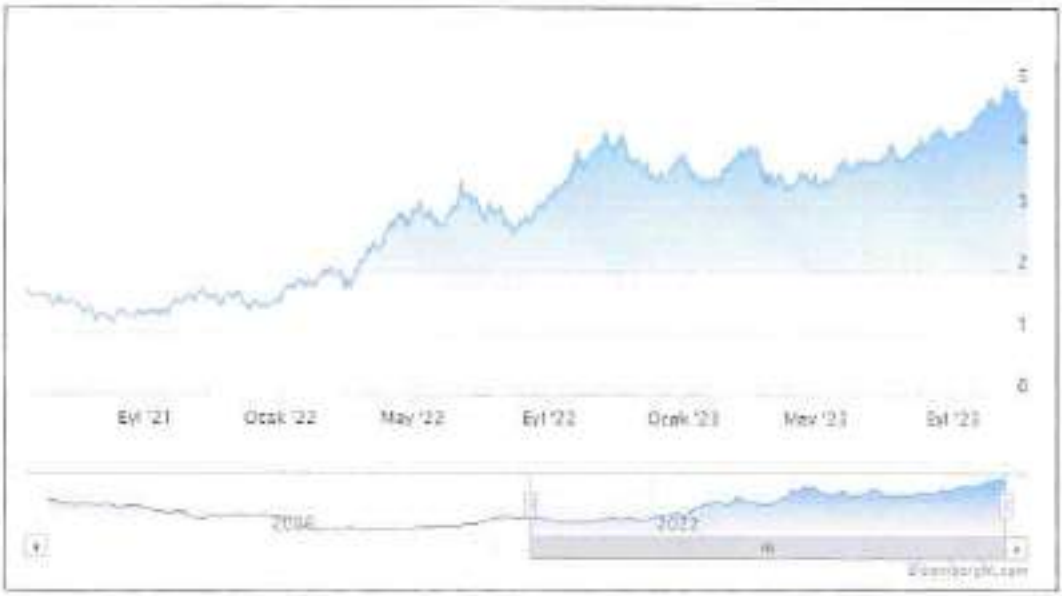

Yaklaşık son 10 yıllık dönemde USD 10 yıllık DİBS olan tahvil oranları ortalama %2 seviyelerinde seyrederken 2019 yılı son çeyreğiyle birlikte ciddi düşüşe geçerek %1,5 ve altı seviyelere inmiş, Ağustos 2020 itibariyle %0,6 ya kadar gerilemiştir. Bu süreçten sonra artış göstererek devam etmiş ve rapor tarihi itibariyle %4,60 seviyelerindedir. (Grafik: Bloomberght.com)

NET KURUMSAL GAYRİMENKUL DEĞERLEME VE DANIŞMANLIK A.Ş.

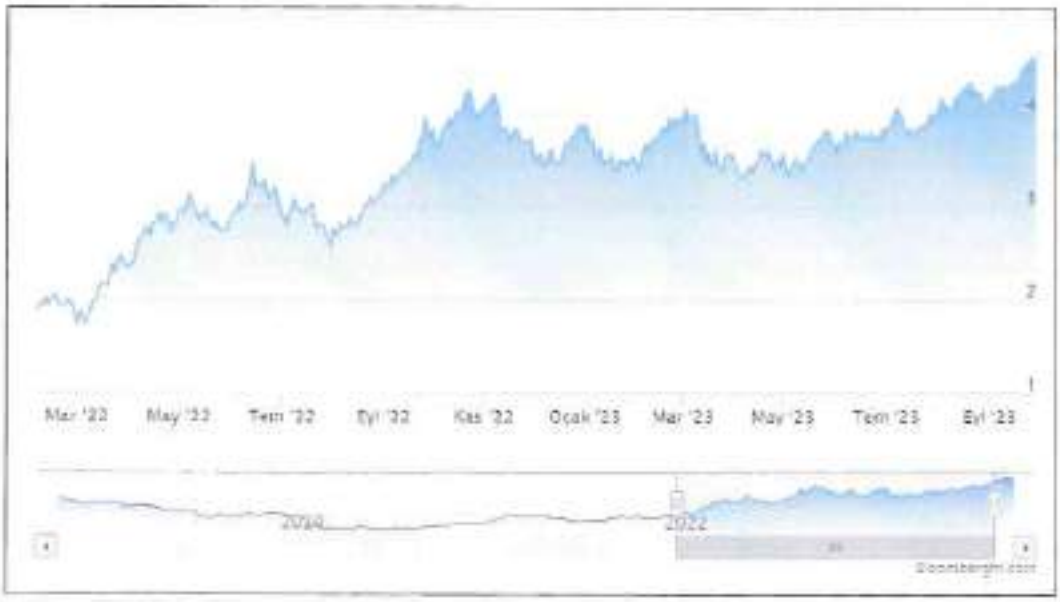

2019 yılı Mayıs ayı ile birlikte Euro 10 yıllık Alman Tahvili ise 0'ın altına inmiş olup 2021 ve 2022 yılında pozitif yönde devam etmiştir. Artış son dönemlerde dalgalı bir şekilde devam etmekte olup rapor tarihi itibariyle ortalama %2,90 seviyelerindedir. (Grafik: Bloomberght.com)

Referans Faiz Oran Değişimi;



Borsa İstanbul tarafından yayımlanan Türk Lirası Referans Faiz Oranları uygulamasıyla hazırlanmış yukarıdaki grafik yıllara göre TR referans faiz oranlarını göstermektedir. 2023 yılında görüldüğü üzere TR yıllık referans faiz oranı 2023 yılı ilk yarısında %10 düzeyinde iken rapora tarihi itibari ile %26,49 civarındadır.



ICE tarafından yayımlanan USD Referans Faiz Oranları uygulamasıyla hazırlanmış yukarıdaki grafik yıllara göre USD referans faiz oranlarını göstermektedir. USD 12 aylık referans faiz oranı 30.06.2021 itibariyle %0,5 seviyesindedir. 2022 yılında görüldüğü üzere USD referans faiz oranı Nisan ayından itibaren artışa geçmiş ve rapor tarihi itibari ile %5,30 seviyesine yükselmiştir

Δ TCMB ve FED Faiz Oran Değişimi;

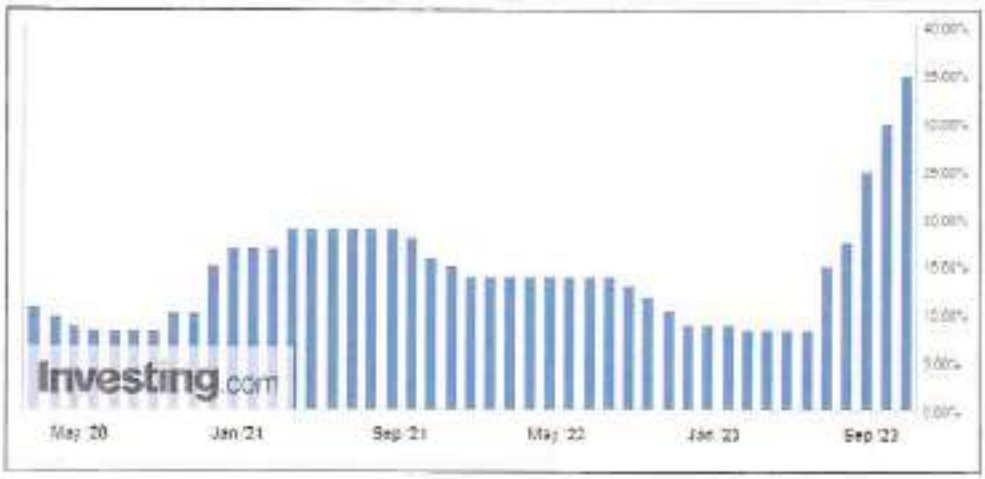

Türkiye Cumhuriyeti Merkez Bankası tarafından açıklanan faiz oranı 2010-2018 yılları arasında ortalama %5,0 - %7,5 aralığında değişmekte iken 2018 Mayıs ayı itibariyle %20,00 seviyesi üzerlerine kadar çıkmış ve 2019 Haziran ayına kadar bu seviyelerde seyrini sürdürmüştür. 2019 Temmuz ayından itibaren düşüş eğilimi ile %8,50 seviyelerine gerilemiştir. Bu tarihten itibaren artış eğilimi ile 2021 Ağustos ayına kadar %19,00 seviyelerine gelmiştir. 2021 Eylül ayı itibari ile düşüşe geçmiş olup Haziran ayına kadar %8,50 seviyelerine gelmiştir. Haziran ayından itibaren gerçekleştirilen ekonomi politikalarındaki değişiklikler ile birlikte %30 seviyesine gelmiştir.

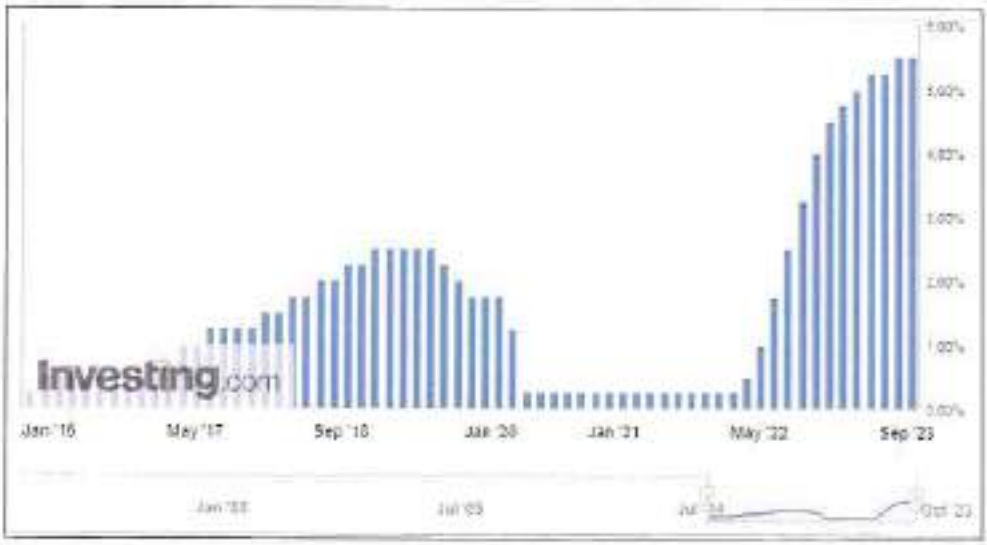

A.B.D Merkez Bankası FED tarafından açıklanan son verilere göre faiz oranı %5,00 tir. 2017 – 2019 itibariyle %2,50 seviyelerine kadar çıkmışken, faiz oranı 2022 itibariyle kademeli düşerek %0,50 altına gelmiştir. Mart ayı itibariyle tekrar artışa geçmiş olup günümüz itibari ile %5,50 seviyesindedir.

NET KURUMSAL GAYRİMENKUL DEĞERLEME VE DANIŞMANLIK A.Ş.

Δ Türkiye'de Gayrimenkul ve İnşaat Sektörü;

Türkiye genelinde konut satışları Eylül ayında bir önceki yılın aynı ayına göre %9,5 azalarak 102 bin 656 oldu. Konut satışlarında İstanbul 15 bin 247 konut satışı ve %14,9 ile en yüksek paya sahip oldu. Satış sayılarına göre İstanbul'u 9 bin 48 konut satışı ve %8,8 pay ile Ankara, 5 bin 476 konut satışı ve %5,3 pay ile İzmir izledi. Konut satış sayısının en az olduğu iller sırasıyla 47 konut ile Ardahan, 55 konut ile Hakkari ve 77 konut ile Bayburt oldu. (TUİK)

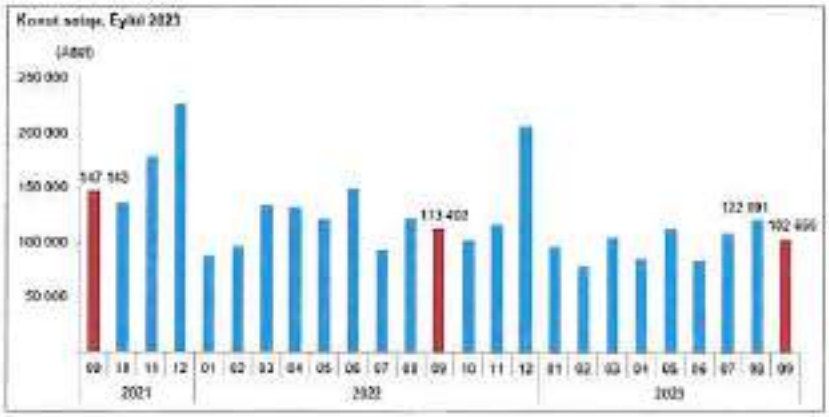

Konut satış sayısı, Eylül 2023

	Eylül			Ocak - Eylül		
	2023	2022	Değişim (%)	2023	2022	Değişim (%)
Satış şekline göre toplam satış	102 656	113 432	-9,5	900 074	1 057 193	-14,9
İpotekli satış	8 446	16 979	-50,2	160 884	229 601	-29,6
Diğer satış	94 210	96 453	-2,3	739 190	827 592	-10,8
Satış durumuna göre toplam satış	102 656	113 432	-9,5	900 074	1 057 193	-14,9
İlk el satış	30 483	35 954	-15,2	268 597	312 110	-13,9
İkinci el satış	72 173	77 478	-6,8	631 477	745 083	-15,2

Türkiye genelinde ipotekli konut satışları Eylül ayında bir önceki yılın aynı ayına göre %50,2 azalış göstererek 8 bin 446 oldu. Toplam konut satışları içinde ipotekli satışların payı %8,2 olarak gerçekleşti. Ocak-Eylül döneminde gerçekleşen ipotekli konut satışları ise bir önceki yılın aynı dönemine göre %29,6 azalışla 160 bin 884 oldu. Eylül ayındaki ipotekli satışların, bin 971'i; Ocak-Eylül dönemindeki ipotekli satışların ise 48 bin 865'i ilk el satış olarak gerçekleşti. Türkiye genelinde diğer konut satışları Eylül ayında bir önceki yılın aynı ayına göre %2,3 azalarak 94 bin 210 oldu. Toplam konut satışları içinde diğer satışların payı %91,8 olarak gerçekleşti. Ocak-Eylül döneminde gerçekleşen diğer konut satışları ise bir önceki yılın aynı dönemine göre %10,8 azalışla 739 bin 190 oldu. (TUİK)

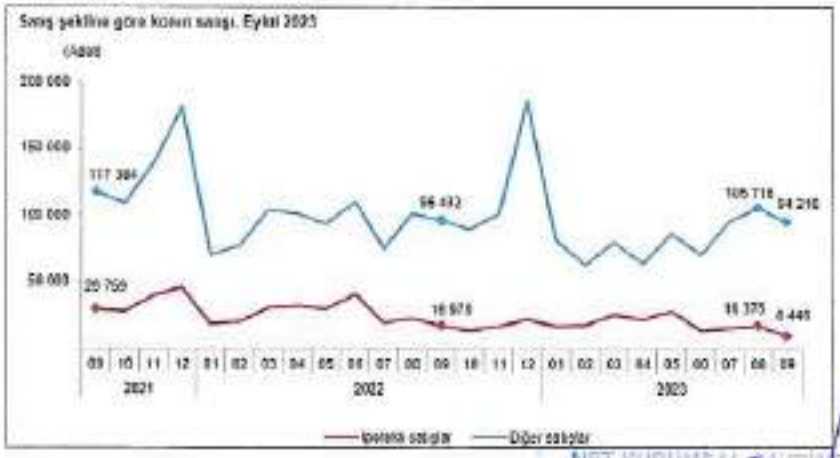

Türkiye genelinde ilk el konut satış sayısı, Eylül ayında bir önceki yılın aynı ayına göre %15,2 azalarak 30 bin 488 oldu. Toplam konut satışları içinde ilk el konut satışının payı %29,7 oldu. İlk el konut satışları Ocak-Eylül döneminde ise bir önceki yılın aynı dönemine göre %13,9 azalışla 268 bin 597 olarak gerçekleşti. İkinci el konut satışları Eylül ayında bir önceki yılın aynı ayına göre %6,8 azalış göstererek 72 bin 168 oldu. Toplam konut satışları içinde ikinci el konut satışının payı %70,3 oldu. İkinci el konut satışları Ocak-Eylül döneminde ise bir önceki yılın aynı dönemine göre %15,2 azalışla 631 bin 477 olarak gerçekleşti. (TUİK)

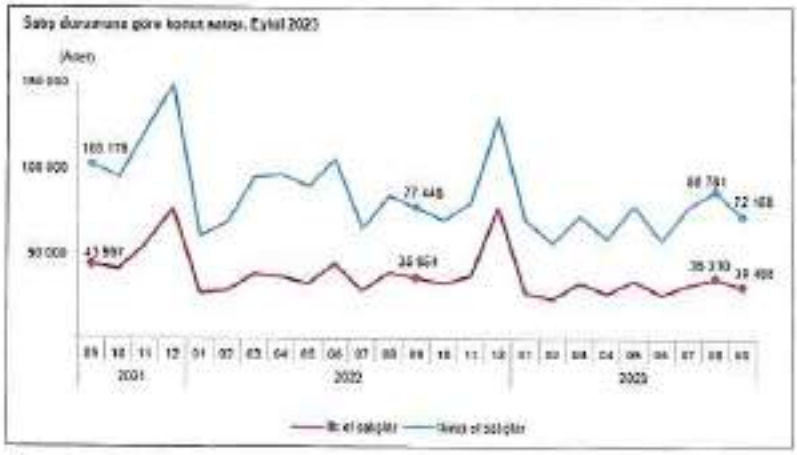

Yabancılara yapılan konut satışları Eylül ayında bir önceki yılın aynı ayına göre %42,0 azalarak 2 bin 930 oldu. Eylül ayında toplam konut satışları içinde yabancılara yapılan konut satışının payı %2,9 oldu. Yabancılara yapılan konut satışlarında ilk sırayı bin 7 konut satışı ile Antalya aldı. Antalya'yı sırasıyla 978 konut satışı ile İstanbul ve 211 konut satışı ile Mersin izledi. (TUİK)

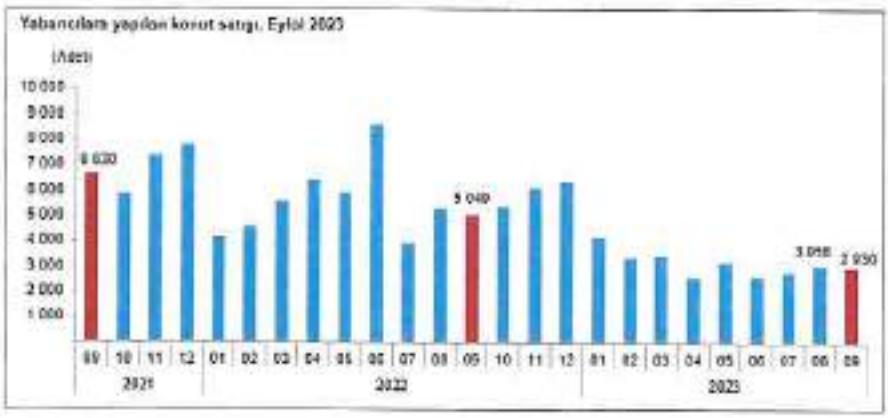

Belediyeler tarafından 2023 yılı II. çeyreğinde yapı ruhsatı verilen yapıların toplam yüzölçümü 38,6 milyon m² iken; bunun 20,0 milyon m²'si konut, 10,1 milyon m²'si konut dışı ve 8,4 milyon m²'si ise ortak kullanım alanı olarak gerçekleşti. (TUİK)

Bir önceki yılın aynı çeyreğine göre, 2023 yılı II. çeyreğinde belediyeler tarafından yapı ruhsatı verilen yapıların bina sayısı %5,7, daire sayısı %31,3 ve yüzölçümü %25,6 arttı. (TUİK)

Yapı ruhsatı istatistikleri, 2021-2023

Yıl	Çeyrek	Bina sayısı	Yıllık değişim (%)	Daire sayısı	Yıllık değişim (%)	Yüzölçüm (m²)	Yıllık değişim (%)
2021		138 658	44,1	724 944	30,8	151 328 137	34,4
	I	33 587	137,1	174 733	117,0	34 397 901	95,7
	II	30 535	55,7	157 096	14,4	31 783 225	15,6
	III	30 488	20,3	149 589	6,0	33 316 744	19,5
	IV	43 998	16,7	242 526	33,9	51 830 608	30,6
2022		127 749	-7,8	695 248	-4,0	145 875 756	-3,6
	I	26 133	-22,2	120 211	-16,0	27 378 845	-20,3
	II	29 065	-4,8	143 760	-8,8	30 713 792	-3,4
	III	28 280	-7,1	145 306	-2,9	32 111 120	-3,6
	IV	44 267	0,6	276 779	14,1	55 671 992	7,3
2023	I	23 841	-8,8	130 760	1,1	26 818 231	-2,0
	II	30 712	5,7	188 740	31,3	38 572 889	25,6

Belediyeler tarafından 2023 yılı II. çeyreğinde yapı ruhsatı verilen yapıların kullanma amacına göre en yüksek yüzölçüm payına 25,6 milyon m² ile iki ve daha fazla daireli ikamet amaçlı binalar sahip oldu. Bunu 3,9 milyon m² ile sanayi binaları ve depolar izledi. (TUİK)

İnşaat maliyet endeksi, 2023 yılı Eylül ayında bir önceki aya göre %2,46 arttı, bir önceki yılın aynı ayına göre %67,93 arttı. Bir önceki aya göre malzeme endeksi %3,39 arttı, işçilik endeksi %0,30 arttı. Ayrıca bir önceki yılın aynı ayına göre malzeme endeksi %54,15 arttı, işçilik endeksi %114,05 arttı.. (TUİK)

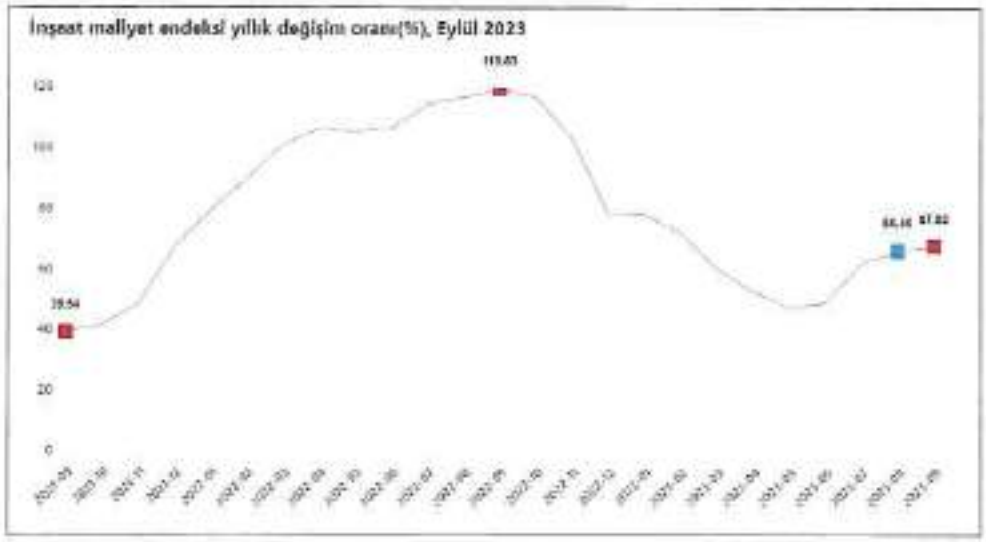

Bina inşaatı maliyet endeksi, bir önceki aya göre %2,47 arttı, bir önceki yılın aynı ayına göre %66,08 arttı. Bir önceki aya göre malzeme endeksi %3,49 arttı, işçilik endeksi %0,21 arttı. Ayrıca bir önceki yılın aynı ayına göre malzeme endeksi %51,26 arttı, işçilik endeksi %113,93 arttı. (TUİK)

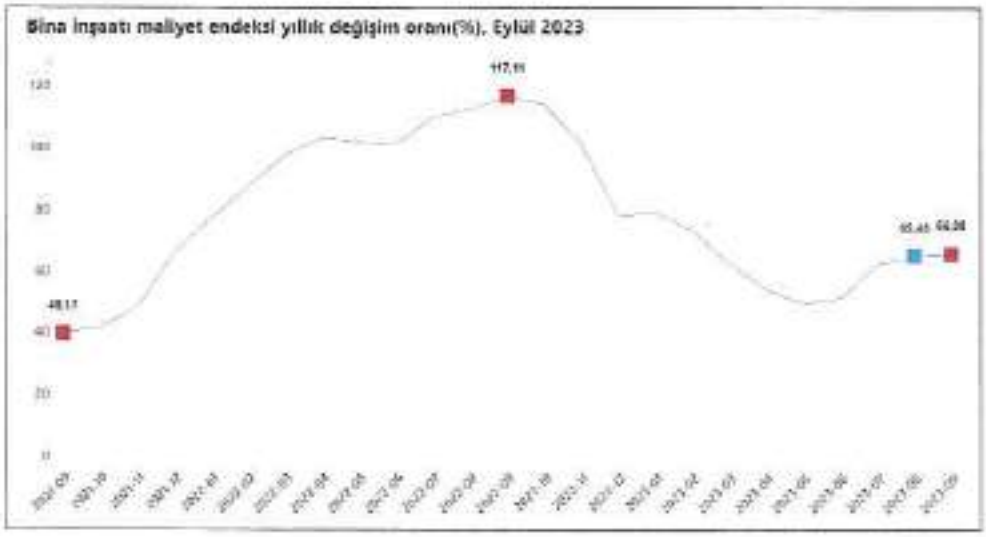

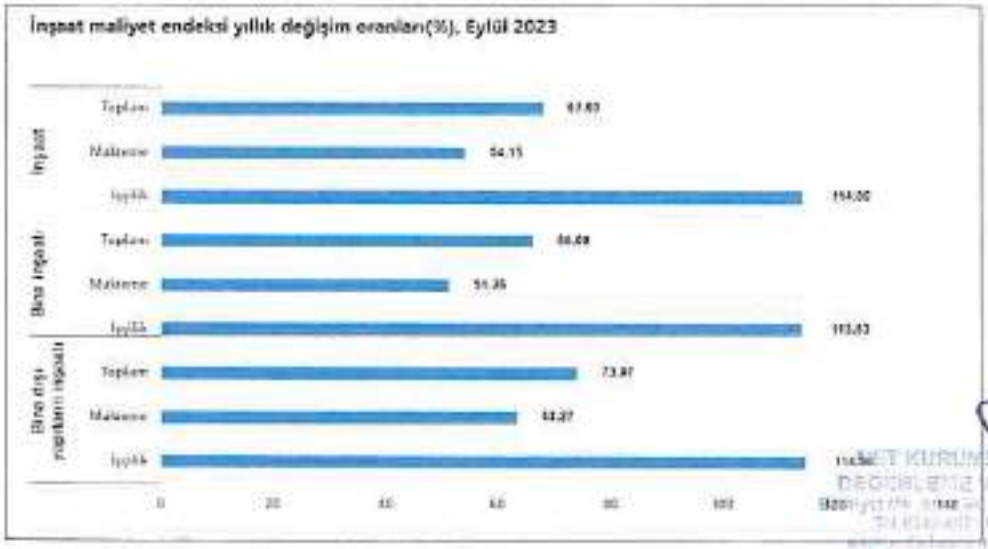

4.3 Değerleme İşlemini Olumsuz Yönde Etkileyen veya Sınırlayan Faktörler

Değerleme tarihi itibariyle süreç tamamlanana kadar geçen sürede, değerleme işlemini olumsuz etkileyen veya sınırlayan herhangi bir faktör olmamıştır.

4.4 Gayrimenkulün Fiziki, Yapısal, Teknik ve İnşaat Özellikleri

Δ Ana Gayrimenkul / Gayrimenkul Özellikleri;

Değerleme konusu, 227 ada 109 parsel, tapu kaydına göre 14.072,75 m² yüz ölçüme sahiptir. Söz konusu parsel, geometrik olarak dikdörtgene yakın formda olmakla birlikte, topografik olarak ise düzdür. Mahallinde boş durumda olup üzerinde ekili, dikili herhangi bir ürün yoktur. Parsel kuzeybatı cepheden resmi kadastral yola cephelidir. Güneyinde ise Tuzla Gölü bulunmaktadır. Parsel sınırları yerinde doğal olarak belli olup herhangi bir yapılaşma unsuru yoktur.

4.5 Varsa, Mevcut Yapıyla veya İnşaatı Devam Eden Projeyle İlgili Tespit Edilen Ruhsata aykırı Durumlara İlişki Bilgiler

Söz konusu parsel boş durumda olup üzerinde herhangi bir yapılaşma yoktur.

4.6 Ruhsat Alınmış Yapılarda Yapılan Değişikliklerin 3194 Sayılı İmar Kanunu'nun 21.nci Maddesi Kapsamında Yeniden Ruhsat Alınmasını Gerektirir Değişiklikler Olup Olmadığı Hakkında Bilgi

Söz konusu parsel boş durumda olup üzerinde herhangi bir yapılaşma yoktur. Yeniden ruhsat alınmasını gerektirecek bir durum bulunmamaktadır.

4.7 Gayrimenkulün Değerleme Tarihi İtibariyle Hangi Amaçla Kullanıldığı, Gayrimenkul Arsa veya Arazi İse Üzerinde Herhangi Bir Yapı Bulunup Bulunmadığı ve Varsa, Bu Yapıların Hangi Amaçla Kullanıldığı Hakkında Bilgi

Söz konusu taşınmaz boş durumda olup tarla olarak kullanıma müsaittir.

5. KULLANILAN DEĞERLEME YÖNTEMLERİ

UDS Tanımlı Değer Esası – Pazar Değeri:

↗Pazar değeri, bir varlık veya yükümlülüğün, uygun pazarlama faaliyetleri sonucunda, istekli bir satıcı ve istekli bir alıcı arasında, tarafların bilgili ve basiretli bir şekilde ve zorlama altında kalmaksızın hareket ettikleri, muvazaasız bir işlem ile değerleme tarihi itibarıyla el değiştirmesinde kullanılması gerekli görülen tahmini tutardır. Pazar değerinin tanımı aşağıdaki kavramsal çerçeveye uygun olarak uygulanması *gerekir*:

(a) "Tahmini tutar" ifadesi muvazaasız bir pazar işleminde varlık için para cinsinden ifade edilen fiyat anlamına gelmektedir. Pazar değeri, değerleme tarihi itibarıyla, pazarda pazar değeri tanımına uygun olarak makul şartlarda elde edilebilecek en olası fiyattır. Bu fiyat, satıcı tarafından makul şartlarda elde edilebilecek en iyi ve alıcı tarafından makul şartlarda elde edilebilecek en avantajlı fiyattır. Bu tahmin, özellikle de satışla ilişkili herhangi bir tarafça sağlanmış özel bedeller veya imtiyazlar, standart olmayan bir finansman, sat ve geri kirala sözleşmesi gibi özel şartlara veya koşullara dayanarak arttırılmış veya azaltılmış bir tahmini fiyatı veya sadece belirli bir malike veya alıcıya yönelik herhangi bir değer unsurunu kapsamaz.

(b) "El değiştirmesinde kullanılacak" ifadesi, bir varlığın veya yükümlülüğün değerinin, önceden belirlenmiş bir tutar veya gerçek satış fiyatından ziyade tahmini bir değer olduğu duruma atıfta bulunur. Bu fiyat değerleme tarihi itibariyle, pazar değeri tanımındaki tüm unsurları karşılayan bir işlemdeki fiyattır;

(c) "Değerleme tarihi itibarıyla" ifadesi değerin belirli bir tarih itibarıyla belirlenmesini ve o zamana özgü olmasını gerektirir. Pazarlar ve pazar koşulları değişebileceğinden, tahmini değer başka bir zamanda doğru veya uygun olmayabilir. Değerleme tutarı, pazarın durumunu ve içinde bulunduğu koşulları başka bir tarihte değil sadece değerleme tarihi itibarıyla yansıtır;

(d) "İstekli bir alıcı arasında" ifadesi alım niyetiyle harekete geçmiş olan, ancak zorunlu kalmış olmayan bir alıcı anlamına gelmektedir. Bu alıcı her fiyattan satın almaya hevesli veya kararlı değildir. Bu alıcı, var olduğunun kanıtlanması veya tahmin edilmesi mümkün olmayan, sanal veya varsayımsal bir pazardan ziyade mevcut pazar gerçeklerine ve mevcut pazar beklentilerine uygun olarak satın alır. Var olduğu kabul edilen bir alıcı pazarın gerektirdiğinden daha yüksek bir fiyat ödemeyecektir. Varlığın mevcut sahibi ise pazarı oluşturanlar arasında yer almaktadır.

(e) "İstekli bir satıcı" ifadesi ise belirli fiyattan satmaya hevesli veya mecbur olmayan, ya da mevcut pazar tarafından makul görülmeyen bir fiyatta ısrar etmeyen bir satıcı anlamına gelmektedir. İstekli satıcı, fiyat her ne olursa olsun, varlığı uygun pazarlama faaliyetleri sonucunda açık pazarlarda, pazar şartlarında elde edilebilecek en iyi fiyattan satmak istemektedir. Varlığın asıl sahibinin gerçekte içinde bulunduğu koşullar, yukarıda anılan şartlara dâhil değildir, çünkü istekli satıcı varsayımsal bir maliktir.

(f) "Muvazaasız bir işlem" ifadesi, fiyatın pazarın fiyat seviyesini yansıtmamasına veya yükseltmesine yol açabilecek, örneğin ana şirket ve bağlı şirket veya ev sahibi ve kiracı gibi taraflar değil, aralarında belirli ve özel bir ilişki bulunmayan taraflar arasında yapılan bir işlem anlamına gelmektedir. Pazar değeri işlemlerinin, her biri bağımsız olarak hareket eden ilişkisiz taraflar arasında yapıldığı varsayılır.

(g) "uygun pazarlama faaliyetleri sonucunda" ifadesi, varlığın pazara çıkartılarak en uygun şekilde pazarlanması halinde pazar değeri tanımına uygun olarak elde edilebilecek en iyi fiyattan satılmış olması anlamına gelmektedir. Satış yönteminin, satıcının erişime sahip olduğu pazarda en iyi fiyatı elde edeceği en uygun yöntem olduğu kabul edilir. Varlığın pazara çıkartılma süresi sabit bir süre olmayıp, varlığın türüne ve pazar koşullarına göre değişebilir. Burada tek kriter, varlığın yeterli sayıda pazar katılımcısının dikkatini çekmesi için yeterli süre tanınması gerekliliğidir. Pazara çıkartılma zamanı değerleme tarihinden önce gerçekleşmelidir,

(h) "Tarafların bilgili ve basiretli bir şekilde hareket etmeleri" ifadesi, istekli satıcının ve istekli alıcının değerleme tarihi itibarıyla pazarın durumu, varlığın yapısı, özellikleri, fiili ve potansiyel kullanımları hakkında makul ölçülerde bilgilenmiş olduklarını varsaymaktadır. Tarafların her birinin bu bilgiyi, işlemde kendi ilgili konumları açısından en avantajlı fiyatı elde etmek amacıyla basiretli bir şekilde kullandıkları varsayılır. Basiret, faydası sonradan anlaşılan bir tecrübenin avantajıyla değil, değerleme tarihi itibarıyla pazar şartları dikkate alınarak değerlendirilir. Örneğin fiyatların düştüğü bir ortamda önceki pazar seviyelerinin altında bir fiyattan varlıklarını satan bir satıcı basiretsiz olarak kabul edilmez. Bu gibi durumlarda, pazarlarda değişen fiyat koşulları altında varlıkların el değiştirildiği diğer işlemler için geçerli olduğu gibi, basiretli alıcılar veya satıcılar o anda mevcut en iyi pazar bilgileri doğrultusunda hareket edeceklerdir.

(i) "Zorlama altında kalmaksızın" ifadesi ise taraflardan her birinin zorlanmış olmaksızın veya baskı altında kalmaksızın bu işlemi yapma niyetiyle harekete geçmiş olmasıdır.

↗ Pazar değeri kavramı, *katılımcıların* özgür olduğu açık ve rekabetçi bir pazarda pazarlık edilen fiyat olarak kabul edilmektedir. Bir varlığın pazarı, uluslararası veya yerel bir pazar olabilir. Bir pazar çok sayıda alıcı ve satıcıdan veya karakteristik olarak sınırlı sayıda *pazar katılımcısından* oluşabilir. Varlığın satışa sunulduğunun varsayıldığı pazar, teorik olarak el değiştiren *varlığın* normal bir şekilde el değiştirdiği bir pazardır.

↗ Bir *varlığın* pazar değeri onun en verimli ve en iyi kullanımını yansıtır. En verimli ve en iyi kullanım, bir varlığın potansiyelinin yasal olarak izin verilen ve finansal olarak karlı olan en yüksek düzeyde kullanımıdır. En verimli ve en iyi kullanım, bir *varlığın* mevcut kullanımının devamı ya da alternatif başka bir kullanım ola*bilir*. Bu, bir *pazar katılımcısının* varlık için teklif edeceği fiyatı hesaplarken varlık için planladığı kullanıma göre belirlenir.

↗ Değerleme girdilerinin yapısının ve kaynağının, sonuçta *değerleme amacı* ile ilgili olması *gereken* değer esasını yansıtması *gerekir*. Örneğin, pazar değerini belirlemek amacıyla, pazardan türetilmiş veriler kullanılmak şartıyla, farklı yaklaşımlar ve yöntemler kullanı*labilir*. Pazar yaklaşımı tanım olarak pazardan türetilmiş girdileri kullanır. Gelir yaklaşımını kullanarak pazar değerini belirlemek için, *katılımcılar* tarafından benimsenen girdilerin ve varsayımların kullanılması *gerekli görülmektedir*. Maliyet yaklaşımını kullanarak pazar değerini belirlemek için, eşdeğer kullanıma sahip bir varlığın maliyetinin ve uygun aşınma oranının, pazar esaslı maliyet ve aşınma analizleriyle belirlenmesi *gerekli görülmektedir*.

↗ Değerlemesi yapılan *varlık* için mevcut verilere ve pazarla ilişkili koşullara göre en geçerli ve en uygun değerleme yönteminin veya yöntemlerinin tespit edilmesi *gerekir*. Uygun bir şekilde analiz edilmiş ve pazardan elde edilmiş verilere dayanması halinde, kullanılan her bir yaklaşımın veya yöntemin, pazar değeri ile ilgili bir gösterge sağlaması *gerekli görülmektedir*.

↗ Pazar değeri bir *varlığın*, pazardaki diğer alıcıların elde edemediği, belirli bir malik veya alıcı için değer ifade eden niteliklerini yansıtmaz. Böyle avantajlar, bir *varlığın* fiziksel, coğrafi, ekonomik veya yasal özellikleriyle ilişkili ola*bilir*. Pazar değeri, belirli bir tarihte belirli bir istekli alıcının değil, herhangi bir istekli bir alıcının olduğunu varsaydığından, buna benzer tüm değer unsurlarının göz ardı edilmesini gerektirmektedir.

NET KURUMSAL GAYRİMENKUL DEĞERLEME VE DANIŞMANLIK A.Ş.

Değerleme Yöntemleri

Değerleme yaklaşımlarının uygun ve değerlenen varlıklarının içeriği ile ilişkili olmasına dikkat edilmesi gerekir. Aşağıda tanımlanan ve açıklanan üç yaklaşım değerlemede kullanılan temel yaklaşımlardır. Bunların tümü, fiyat dengesi, fayda beklentisi veya ikame ekonomi ilkelerine dayanmaktadır. Temel değerleme yaklaşımlarına aşağıda yer verilmektedir:

(A) Pazar Yaklaşımı **(B)** Gelir Yaklaşımı **(C)** Maliyet Yaklaşımı

Bu temel değerleme yaklaşımlarının her biri farklı, ayrıntılı uygulama yöntemlerini içerir.

Bir varlığa ilişkin değerleme yaklaşımlarının ve yöntemlerinin seçiminde amaç belirli durumlara en uygun yöntemin bulunmasıdır. Bir yöntemin her duruma uygun olması söz konusu değildir. Seçim sürecinde asgari olarak aşağıdakiler dikkate alınır:

(a) değerleme görevinin koşulları ve amacı ile belirlenen uygun değer esas(lar)ı ve varsayılan kullanım(lar)ı, **(b)** olası değerleme yaklaşımlarının ve yöntemlerinin güçlü ve zayıf yönleri, **(c)** her bir yöntemin varlığın niteliği ve ilgili pazardaki katılımcılar tarafından kullanılan yaklaşımlar ve yöntemler bakımından uygunluğu, **(d)** yöntem(ler)in uygulanması için gereken güvenilir bilginin mevcudiyeti.

5.1 Pazar Yaklaşımı

Δ Pazar Yaklaşımını Açıklayıcı Bilgiler, Konu Gayrimenkulün Değerleme İçin Bu Yaklaşımın Kullanılma Nedenleri

Pazar yaklaşımı *varlığın*, fiyat bilgisi elde edilebilir olan aynı veya karşılaştırılabilir (benzer) *varlıklarla* karşılaştırılması suretiyle gösterge niteliğindeki değerin belirlendiği yaklaşımı ifade eder. Aşağıda yer verilen durumlarda, pazar yaklaşımının uygulanması ve bu yaklaşıma önemli ve/veya anlamlı ağırlık verilmesi gerekli görülmektedir: **(a)** değerleme konusu varlığın değer esasına uygun bir bedelle son dönemde satılmış olması, **(b)** değerleme konusu varlığın veya buna önemli ölçüde benzerlik taşıyan varlıkların aktif olarak işlem görmesi ve/veya **(c)** önemli ölçüde benzer varlıklar ile ilgili sık yapılan ve/veya güncel gözlemlenebilir işlemlerin söz konusu olması.

Karşılaştırılabilir pazar bilgisinin varlığın tıpatıp veya önemli ölçüde benzeriyle ilişkili olmaması halinde, *değerlemeyi gerçekleştirenin* karşılaştırılabilir *varlıklar* ile değerleme konusu *varlık* arasında niteliksel ve niceliksel benzerliklerin ve farklılıkların karşılaştırmalı bir analizini yapması *gerekir*. Bu karşılaştırmalı analize dayalı düzeltme yapılmasına genelde ihtiyaç duyulacaktır. Bu düzeltmelerin makul olması ve *değerlemeyi gerçekleştirenlerin* düzeltmelerin gerekçeleri ile nasıl sayısallaştırıldıklarına raporlarında yer vermeleri *gerekir*.

Pazar yaklaşımında genellikle her biri farklı çarpanlara sahip karşılaştırılabilir varlıklardan elde edilen pazar çarpanları kullanılır. Belirlenen aralıktan uygun çarpanın seçimi niteliksel ve niceliksel faktörlerin dikkate alındığı bir değerlendirmenin yapılmasını gerektirir.

NET KURUMSAL GAYRİMENKUL DEĞERLEME VE DANIŞMANLIK A.Ş.

Δ Fiyat Bilgisi Tespit Edilen Emsal Bilgileri ve Bu Bilgilerin Kaynağı

[E:1 Satılık Tarla] Değerleme konusu taşınmaza komşu, göle sıfır durumdaki, etrafı tel örgü ile çevrili, 8.861 m² alanlı tarla 10.850.000 TL bedel ile pazarlıklı olarak satılıktır.

Not: Emsal konum açısından avantajlı olup uzun süredir satılıktır.

İlgilisi: 0536 820 85 70

[E:2 Satılık Tarla] Değerleme konusu taşınmaza komşu, göle 4 parsel mesafede yer alan, eğimli arazi yapısına sahip 20.801 m² alanlı zeytinlik 19.750.000 TL bedel ile pazarlıklı olarak satılıktır.

Not: Emsal benzer şerefiyelidir.

İlgilisi: 0532 393 91 54

[E:3 Satılık Tarla] Değerleme konusu taşınmaza komşu, göle sıfır durumdaki, etrafı tel örgü ile çevrili, 6.328 m² alanlı tarla 11.000.000 TL bedel ile pazarlıklı olarak satılıktır.

Not: Emsal konum açısından avantajlı olup uzun süredir satılıktır.

İlgilisi: 0252 692 14 59

[E:4 Satılık Tarla] Değerleme konusu taşınmaza komşu, göle sıfır durumdaki, etrafı tel örgü ile çevrili, 5.758 m² alanlı tarla 8.000.000 TL bedel ile pazarlıklı olarak satılıktır.

Not: Emsal konum açısından avantajlı olup uzun süredir satılıktır.

İlgilisi: 0541 557 64 45

EMSAL DÜZELTME TABLOSU								
İçerik	**Emsal 1**		**Emsal 2**		**Emsal 3**		**Emsal 4**	
Brüt alanı (m²)	**8.861,00m²**		**20.801,00m²**		**6.328,00m²**		**5.758,00m²**	
Satış fiyatı	**10.850.000 TL**		**19.750.000 TL**		**11.000.000 TL**		**8.000.000 TL**	
m² birim fiyatı	**1.224 TL**		**949 TL**		**1.738 TL**		**1.389 TL**	
Pazarlık	**15%**	-	**5%**	-	**15%**	-	**15%**	-
Konum Şerefiyesi	**10%**	-	**0%**	-	**25%**	-	**15%**	-
İmar Durumu Şerefiyesi	**0%**	-	**0%**	-	**0%**	+	**0%**	-
Yüzölçüm Şerefiyesi	**0%**	-	**0%**	-	**0%**	+	**0%**	-
İndirgenmiş birim fiyat	**918 TL**		**902 TL**		**1.043 TL**		**973 TL**	
Ortalama Birim fiyat	**959TL/m²**							

NET KURUMSAL GAYRİMENKUL DEĞERLEME VE DANIŞMANLIK A.Ş.

Δ Kullanılan Emsallerin Sanal Ortamdaki Haritalarından Çıkartılmış, Değerlemeye Konu Gayrimenkule Olan Yakınlığını Gösteren Krokiler

Δ Emsallerin Nasıl Dikkate Alındığına İlişkin ayrıntılı Açıklama, Emsal Bilgilerinde Yapılan Düzeltmeler, Düzeltmelerin Yapılma Nedenine İlişkin Detaylı Açıklamalar ve Diğer Varsayımlar

Taşınmazın bulunduğu bölgede kendisi ile benzer/farklı konuma sahip emsaller bulunmuştur. Bölgede göle yakın konumdaki taşınmazlar genellikle tarla vasıflıdır. Boğaziçi mahalle merkezine doğru gidildikçe konut imarlı parseller ve konut siteleri yoğunluktadır. Emsaller göle yakın konumda ve göle cepheli emsallerdir. Bölgenin doğal sit- kesin korunacak hassas alan ilan edilmesinden sonra satılık arazi sayısı artmıştır. Ancak uzun süredir satılık arazilerin olduğu da bilinmektedir. Taşınmazın konumu, imar durumu, sit alanı içerisinde yer alması, kadastral yola cephesi gibi olumlu ve olumsuz özellikler dikkate alınarak taşınmaza değer takdir edilmiştir.

Δ Pazar Yaklaşımı İle Ulaşılan Sonuç

Yukarıda yazılan bilgiler doğrultusunda söz konusu taşınmazın konumu, imar durumu, sit alanı içerisinde yer alması, kadastral yola cephesi gibi olumlu ve olumsuz özellikler dikkate alınarak taşınmaza değer takdir edilmiştir.

Taşınmaz değeri : 14.072,75 m^2 x 959,30 TL/m^2 = 13.500.000,00 TL

Pazar yaklaşımı yöntemi sonucunda taşınmazlara tapu yüzölçümü dikkate alınarak arsa toplam değeri (K.D.V hariç) **13.500.000,00- TL** takdir edilmiştir.

NET KURUMSAL GAYRİMENKUL DEĞERLEME VE DANIŞMANLIK A.Ş.

5.2 Maliyet Yaklaşımı

Δ Maliyet Yaklaşımını Açıklayıcı Bilgiler, Konu Gayrimenkulün Değerleme İçin Bu Yaklaşımın Kullanılma Nedeni

Maliyet yaklaşımı, bir alıcının, gereksiz külfet doğuran zaman, elverişsizlik, risk gibi etkenler söz konusu olmadıkça, belli bir varlık için, ister satın alma, isterse yapım yoluyla edinilmiş olsun, kendisine eşit faydaya sahip başka bir varlığı elde etme maliyetinden daha fazla ödeme yapmayacağı ekonomik ilkesinin uygulanmasıyla gösterge niteliğindeki değerin belirlendiği yaklaşımdır. Bu yaklaşımda, bir *varlığın* cari ikame maliyetinin veya yeniden üretim maliyetinin hesaplanması ve fiziksel bozulma ve diğer biçimlerde gerçekleşen tüm yıpranma paylarının düşülmesi suretiyle gösterge niteliğindeki değer belirlenmektedir. Aşağıda yer verilen durumlarda, maliyet yaklaşımının uygulanması ve bu yaklaşıma önemli ve/veya anlamlı ağırlık verilmesi gerekli görülmektedir:

(a) katılımcıların değerleme konusu varlıkla önemli ölçüde aynı faydaya sahip bir varlığı yasal kısıtlamalar olmaksızın yeniden oluşturabilmesi ve varlığın, katılımcıların değerleme konusu varlığı bir an evvel kullanabilmeleri için önemli bir prim ödemeye razı olmak durumunda kalmayacakları kadar, kısa bir sürede yeniden oluşturulabilmesi,

(b) varlığın doğrudan gelir yaratmaması ve varlığın kendine özgü niteliğinin gelir yaklaşımını veya pazar yaklaşımını olanaksız kılması ve/veya **(c)** kullanılan değer esasının temel olarak ikame değeri örneğinde olduğu gibi ikame maliyetine dayanması.

Belli başlı üç maliyet yaklaşımı yöntemi bulunmaktadır: **(a)** ikame maliyeti yöntemi: gösterge niteliğindeki değerin eşdeğer fayda sağlayan benzer bir varlığın maliyetinin hesaplanmasıyla belirlendiği yöntem. **(b)** yeniden üretim maliyeti yöntemi: gösterge niteliğindeki değerin varlığın aynısının üretilmesi için gerekli olan maliyetin hesaplanmasıyla belirlendiği yöntem. **(c)** toplama yöntemi: varlığın değerinin bileşenlerinin her birinin değeri toplanarak hesaplandığı yöntemdir.

Δ Arsa Değerinin Tespitinde Kullanılan Emsal Bilgileri ve Bu Bilgilerin Kaynağı, Yapılan Düzeltmeler, Yapılan Diğer Varsayımlar ve Ulaşılan Sonuç

Söz konusu parselerin yüz ölçümü ile bulunduğu bölgedeki lokasyonu, ana arterlere olan mesafesi, cephe durumu, geometrik şekil ve topografik özellikleri gibi kendine özgü ayırt edici tüm etkenler dikkate alınarak, Pazar yaklaşımında belirlenen emsaller ve açıklamalarıyla yapılan düzeltmeler neticesinde mevcut piyasa şartları göz önünde bulundurulmuştur.

Tüm bu şartlar ve yapılan araştırmalar ile bulunan emsallerdeki düzeltmeler, bölgeye hakim emlakçı görüşleri, bölge esnafı ve geçmiş verilere dayanarak söz konusu parsel için yukarıdaki birim değer takdir edilmiştir.

Δ Yapı Maliyetleri ve Diğer Maliyetlerin Tespitinde Kullanılan Bilgiler, Bu Bilgilerin Kaynağı ve Yapılan Varsayımlar

Parsel üzerinde maliyet unsuru oluşturabilecek bir yapı bulunmamaktadır. Bu nedenle değerleme aşamasında maliyet yöntemi kullanılmamıştır.

Δ Maliyet Yaklaşımı İle Ulaşılan Sonuç

Parsel üzerinde maliyet unsuru oluşturabilecek bir yapı bulunmamaktadır. Bu nedenle değerleme aşamasında maliyet yöntemi kullanılmamıştır.

NET KURUMSAL GAYRİMENKUL DEĞERLEME VE DANIŞMANLIK A.Ş.

5.3 Gelir Yaklaşımı

Δ Gelir Yaklaşımını Açıklayıcı Bilgiler, Konu Gayrimenkulün Değerlemesi İçin Bu Yaklaşımın Kullanılma Nedeni

Gelir yaklaşımı, gösterge niteliğindeki değerin, gelecekteki nakit akışlarının tek bir cari değere dönüştürülmesi ile belirlenmesini sağlar. Gelir yaklaşımında varlığın değeri, varlık tarafından yaratılan gelirlerin, nakit akışlarının veya maliyet tasarruflarının bugünkü değerine dayanılarak tespit edilir. Aşağıda yer verilen durumlarda, gelir yaklaşımının uygulanması ve bu yaklaşıma önemli ve/veya anlamlı ağırlık verilmesi gerekli görülmektedir:

(a) Varlığın gelir yaratma kabiliyetinin katılımcının gözüyle değeri etkileyen çok önemli bir unsur olması, (b) Değerleme konusu varlıkla ilgili gelecekteki gelirin miktarı ve zamanlamasına ilişkin makul tahminler mevcut olmakla birlikte, ilgili pazar emsallerinin varsa bile az sayıda olması.

→ **İndirgenmiş Nakit Akışları (İNA) Yöntemi:**

İNA yönteminde, tahmini nakit akışları değerleme tarihine indirgenmekte ve bu işlem *varlığın* bugünkü değeriyle sonuçlanmaktadır. Gelirlerin getirisi kapitalizasyonu (indirgemesi) olarak ta nitelendirilmektedir. Uzun ömürlü veya sonsuz ömürlü *varlıklarla* ilgili bazı durumlarda, İNA, *varlığın* kesin tahmin süresinin sonundaki değeri temsil eden devam eden değeri *içerebilir*. Diğer durumlarda, *varlığın* değeri kesin tahmin süresi bulunmayan bir devam eden değer tek başına kullanılarak hesaplanabilir. İNA yönteminin temel adımları aşağıdaki şekildedir:

(a) değerleme konusu varlığın ve değerleme görevinin niteliğine en uygun nakit akışı türünün seçilmesi (örneğin, vergi öncesi veya vergi sonrası nakit akışları, toplam nakit akışları veya öz sermayeye ait nakit akışları, reel veya nominal nakit akışları vb.), (b) nakit akışlarının tahmin edileceği en uygun kesin sürenin varsa belirlenmesi, (c) söz konusu süre için nakit akış tahminlerinin hazırlanması, (d) (varsa) kesin tahmin süresinin sonundaki devam eden değerin değerleme konusu varlık için uygun olup olmadığının; daha sonra da, varlığın niteliğine uygun devam eden değerin belirlenmesi, (e) uygun indirgeme oranının belirlenmesi, (f) indirgeme oranının varsa devam eden değer de dâhil olmak üzere, tahmini nakit akışlarına uygulanması şeklindedir.

→ **Direkt (Doğrudan) Kapitalizasyon Yöntemi:**

Tüm risk veya genel kapitalizasyon oranının, temsili tek bir dönem gelirine uygulandığı yöntemdir. Gayrimenkulün o dönem için (yıl) üreteceği net gelirin, güncel gayrimenkul piyasası koşullarına göre oluşan bir kapitalizasyon oranına bölünerek, taşınmaz değeri hesaplanır. Bu kapitalizasyon oranı, birbirine emsal gayrimenkullerde satış ve gelir seviyeleri arasındaki ilişkiyle belirlenebilir. Burada Net Gelir kavramına dikkat edilmelidir. Tüm kaynaklardan elde edilecek gelirleri içeren mülkün potansiyel brüt gelir ve bundan beklenen boşluk/kayıpların arındırıldığı efektif brüt gelir sonrasında da efektif brüt gelirin faaliyet giderleri ile diğer harcamalardan arındırılması ile net faaliyet gelir elde edilmelidir. Potansiyel Brüt Kira Geliri: Gayrimenkulün kiralanabilir tüm birimlerinin kiraya verildiği ve kira bedellerinin kayıtsız olarak tahsil edildiği durumlardaki elde edilen gelir tutarıdır.

- Toplam yıllık potansiyel gelir / Kapitalizasyon oranı = Değer

NET KURUMSAL GAYRİMENKUL DEĞERLEME VE DANIŞMANLIK A.Ş.

Δ Nakit Giriş ve Çıkışlarının Tahmin Edilmesinde Kullanılan Emsal Bilgileri, Bu Bilgilerin Kaynağı ve Yapılan Diğer Varsayımlar

Değerlemede bu yöntem kullanılmamıştır.

Δ İndirgeme/İskonto Oranının Nasıl Hesaplandığına İlişkin Ayrıntılı Açıklama ve Gerekçeler

Değerlemede bu yöntem kullanılmamıştır.

Δ Gelir Yaklaşımı İle Ulaşılan Sonuç

Değerlemede bu yöntem kullanılmamıştır.

5.4 Diğer Tespit ve Analizler

Δ Takdir Edilen Kira Değerleri

Söz konusu taşınmazın kira değeri tespiti gerçekleştirilmemiştir.

Δ Hasılat Paylaşımı veya Kat Karşılığı Yöntemi ile Yapılacak Projelerde, Emsal Pay Oranları

Söz konusu taşınmazın hasılat paylaşımına veya kat karşılığına konu olmayacağı düşüncesiyle bu yönde herhangi bir çalışma yapılmamıştır.

Δ Üzerinde Proje Geliştirilen Arsaların Boş Arazi ve Proje Değerleri

Söz konusu parsel tarla vasıflı olup boş durumdadır. Üzerinde herhangi bir proje geliştirme çalışması yoktur.

Δ En Verimli ve En İyi Kullanım Değeri Analizi

Söz konusu taşınmazın en iyi ve verimli kullanım yolu, bölge de yetiştirilebilecek ürünleri tespit edip tarla olarak kullanılmasıdır.

Δ Müşterek veya Bölünmüş Kısımların Değerleme Analizi

Söz konusu taşınmazın tamamı değerlendirilmiştir. Müşterek veya bölünmüş kısım değerlemesi yapılmamıştır.

NET KURUMSAL GAYRİMENKUL DEĞERLEME VE DANIŞMANLIK A.Ş.

6. ANALİZ SONUÇLARININ DEĞERLENDİRİLMESİ

6.1 Farklı Değerleme Yöntemleri ile Analiz Sonuçlarının Uyumlaştırılması ve Bu Amaçla İzlenen Metotların ve Nedenlerinin Açıklanması

Rapora konu taşınmaz için değerleme çalışması raporun ilgili kısımlarında belirtildiği üzere ayrı ayrı analiz yapılmıştır. Değer oluşumu Pazar yaklaşımı esasına göre belirlenmiştir. Bu doğrultuda bölgede yapılan araştırmada benzer/farklı durumda arsa emsalleri bulunmuştur. Ayrıca bölge piyasasına hâkim emlakçı görüşleri de alınarak, taşınmazın arazi yapısı, lokasyonu, yüzölçümü, yola cephesi olması vb. olumlu / olumsuz faktörler ile parsel değerlendirilmiştir.

6.2 Asgari Husus ve Bilgilerden Raporda Yer Verilmeyenlerin Neden Yer Almadıklarının Gerekçeleri

Değerleme çalışması için gerekli tüm asgari husus ve bilgilere raporda yer verilmiştir.

6.3 Yasal Gerekleri Yerine Getirilip Getirilmediği ve Mevzuat Uyarınca Alınması Gereken İzin ve Belgelerin Tam ve Eksiksiz Olarak Mevcut Olup Olmadığı Hakkında Görüş

Söz konusu taşınmaz üzerinde herhangi bir yapı unsuru bulunmamakta olup ilgili belediyesinde herhangi bir evrak yoktur.

6.4 Varsa, Gayrimenkul Üzerindeki Takyidat ve İpotekler İle İlgili Görüş

Konu taşınmazın takyidat belgeleri ile ilgili detaylı bilgi raporun 3.3 maddesinde belirtilmiştir. Olumsuz bir durum bulunmamaktadır.

6.5 Değerleme Konusu Gayrimenkulün, Üzerinde İpotek veya Gayrimenkulün Değerini Doğrudan ve Önemli Ölçüde Etkileyecek Nitelikte Herhangi Bir Takyidat Bulunması Durumları Hariç, Devredilebilmesi Konusunda Bir Sınırlamaya Tabi Olup Olmadığı Hakkında Bilgi

Taşınmazların devrine ilişkin bu maddede belirtildiği üzere herhangi bir sınırlama veya kısıtlama bulunmamaktadır.

6.6 Değerleme Konusu Arsa veya Arazi ise, Alımından İtibaren beş Yıl Geçmesine Rağmen Üzerinde Proje Geliştirilmesine Yönelik Herhangi Bir Tasarrufta Bulunup Bulunulmadığına Dair Bilgi

Değerleme konusu parsel üzerinde herhangi bir proje geliştirilmesine yönelik çalışma bulunmamaktadır. Parsel boş durumdadır.

6.7 Değerleme Konusu Üst Hakkı veya Devre Mülk Hakkı İse, Üst Hakkı ve Devre Mülk Hakkının Devredilebilmesine İlişkin Olarak Bu Hakları Doğuran Sözleşmelerde Özel Kanun Hükümlerinden Kaynaklananlar Hariç Herhangi Bir Sınırlama Olup Olmadığı Hakkında Bilgi

Değerleme konusu üst hakkı veya devre mülk hakkı değildir.

6.8 Gayrimenkulün Tapudaki Niteliğinin, Fiili Kullanım Şeklinin ve Portföye Dahil Edilme Niteliğinin Birbiriyle Uyumlu Olup Olmadığı Hakkında Görüş İle Portföye Alınmasında Herhangi Bir Sakınca Olup Olmadığı Hakkında Görüş

Değerleme konusu gayrimenkul tarla vasıflı olup parsel üzerinde herhangi bir ruhsatlı yapılaşma yoktur. Söz konusu değerleme güncel değer tespiti için yapılmış olup portföye alınması için yapılmamıştır.

7. SONUÇ

7.1 Sorumlu Değerleme Uzmanının Sonuç Cümlesi

Bu rapor, Akfen İnşaat Turizm ve Ticaret A.Ş. talebi üzerine; Muğla İli, Milas İlçesi, Boğaziçi Mahallesi, 227 Ada 109 Parselde kayıtlı 'Tarla' nitelikli taşınmazın adil piyasa değerinin Türk Lirası cinsinden tespitine yönelik SPK mevzuatı kapsamında asgari unsurları içeren bu değerleme raporu tarafımızca hazırlanmıştır.

Tarafımızca işleme alındığı tarihteki değerleme konusu taşınmazların Piyasa Değer Tespiti; gayrimenkul mahallinde ve bulunduğu bölge genelinde yapılan inceleme ve araştırma ile resmi kurum ve kuruluşlardan edinilen belge ve bilgi doğrultusunda oluşan kanaat, ilçenin ve bölgenin gelişme trendi, gayrimenkulün imar durumu ve yapılaşma şartları ile kullanım fonksiyonu, arsanın alanı, geometrik şekli, topoğrafya durumu, bulunduğu muhitin şeref ve ehemmiyeti, çevresinin teşekkül tarzı ile şehir merkezi ile bölgesindeki merkezi konumlara olan mesafesi, ana yola, bulvara veya caddeye olan cephesi, ulaşım ve çevre özellikleri, mevcut ekonomik şartlar gibi tüm faktörler dikkate alınarak, bulunduğu muhite göre alıcı bulup bulamayacağı, bulması halinde nispet derecesi gibi kıymet yükseltici ve kıymet düşürücü müspet menfi tüm faktörler göz önünde bulundurularak yapılmıştır.

7.2 Nihai Değer Takdiri

Taşınmazlara değer verilirken, rapor içerisinde ilgili maddelerde belirtilen olumlu ve olumsuz tüm etkenler dikkate alınmıştır. Yapılan incelemeler neticesinde ulaşılan veriler ve kullanılan yöntemlerin sonuçları anlamlı şekilde neticelenmiştir.

Taşınmazların bulunduğu bölge ve konumlandığı lokasyon özelinde, kullanım amaç ve kapsamı doğrultusunda, tapu niteliği ve fiili niteliği dikkate alınarak piyasa değerini daha doğru gösterdiği gerekçeyle Pazar analizi yöntemi neticesinde elde edilen sonuç nihai değer olarak takdir edilmiştir. Böylelikle;

Taşınmazların değerleme tarihi itibariyle Pazar Analizi yöntemine göre kanaat getirilen ve takdir edilen mevcut durum TOPLAM piyasa değeri şu şekildedir;

Rakamla; **13.500.000,00-TL** ve Yazıyla **On Üç Milyon Beş Yüz Bin Türk Lirasıdır.**

KDV Dahil Toplam Satış Değeri: 14.850.000,00-TL dir.

1. *Tespit edilen bu değerler taşınmazın peşin satışına yöneliktir.*
2. *Nihai değer, KDV Hariç değeri ifade eder.*
3. *İş bu rapor, ekleriyle bir bütündür.*
4. *Nihai değer takdiri, raporun içeriğinden ayrı tutulamaz.*
5. *Değerleme tarihi itibariyle TCMB Döviz Kuru 1$: 27.3767 TL 'dir.*

Burak BARIŞ Değerleme Uzmanı SPK Lisans No: 406713	Raci Gökcehan SONER Denetmen SPK Lisans No: 404622	Erdeniz BALIKÇIOĞLU Sorumlu Değerleme Uzmanı SPK Lisans No: 401418

NET KURUMSAL GAYRİMENKUL DEĞERLEME VE DANIŞMANLIK A.Ş.